舗装復旧構成図　S=1:10

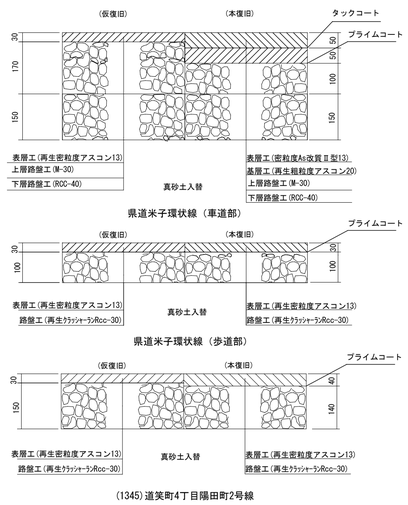

詳細図　縮尺1/100

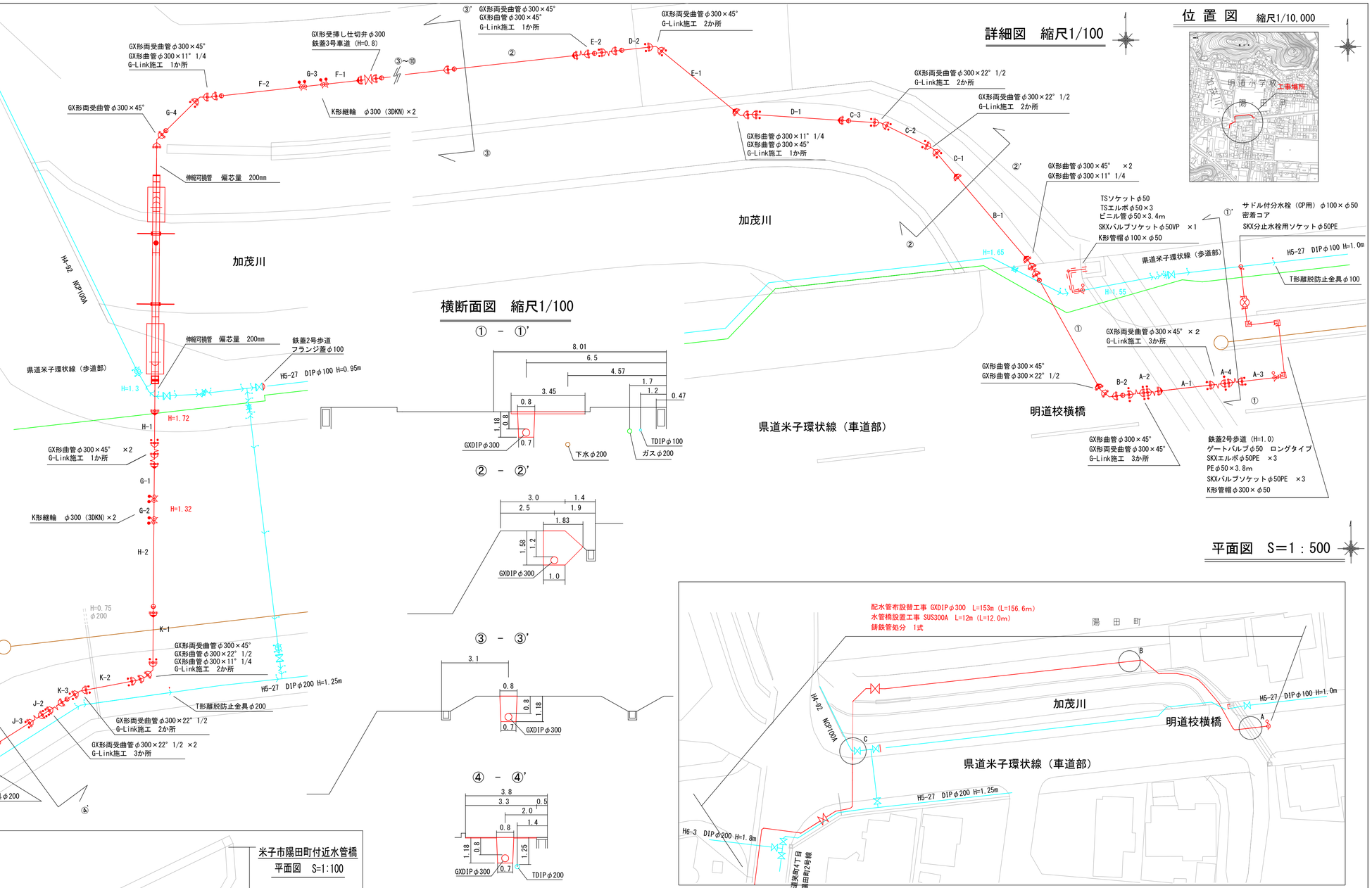

位置図　縮尺1/10,000

横断面図　縮尺1/100

平面図　S=1：500

米子市陽田町付近水管橋
平面図　S=1:100

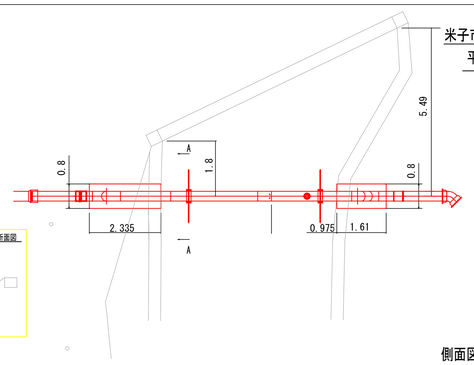

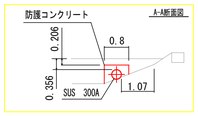

側面図　S=1:100

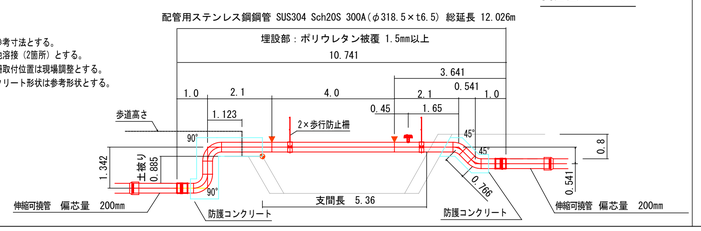

備考：
- （　）は参考寸法とする。
- ▼ は現地溶接（2箇所）とする。
- 歩行防止柵取付位置は現場調整とする。
- 防護コンクリート形状は参考形状とする。

縦断面図　縮尺1/100

C　既設水道、ガス伏越し部

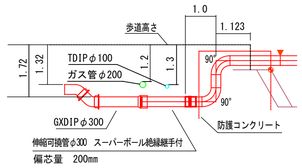

B　立上がり部

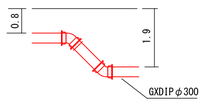

A　水路伏越し部

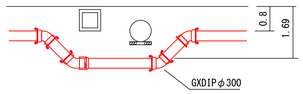

離脱防止金具取付標準断面図　縮尺1/100

平面0.8m×1.5m

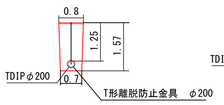

T形離脱防止金具（FCD）　φ200　×2
防食キャップ　M20×2　2組

平面0.8m×1.5m

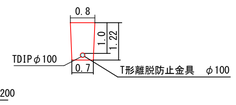

T形離脱防止金具（FCD）　φ100
防食キャップ　M20×1　1組

工事名	（基）観音寺山周辺整備事業配水管布設替工事 （陽田工区）		
配管図	P128		
縮　尺	図　示		
図面番号	1/1	整理番号	R7-62
設　計　年　月　日	令和　7年　11月　日		
完　成　年　月　日	令和　年　月　日		
米　子　市　上　下　水　道　局　設　計　監　理　課			