位置図 S=1:10000

平面図 S=1:500 （河崎）

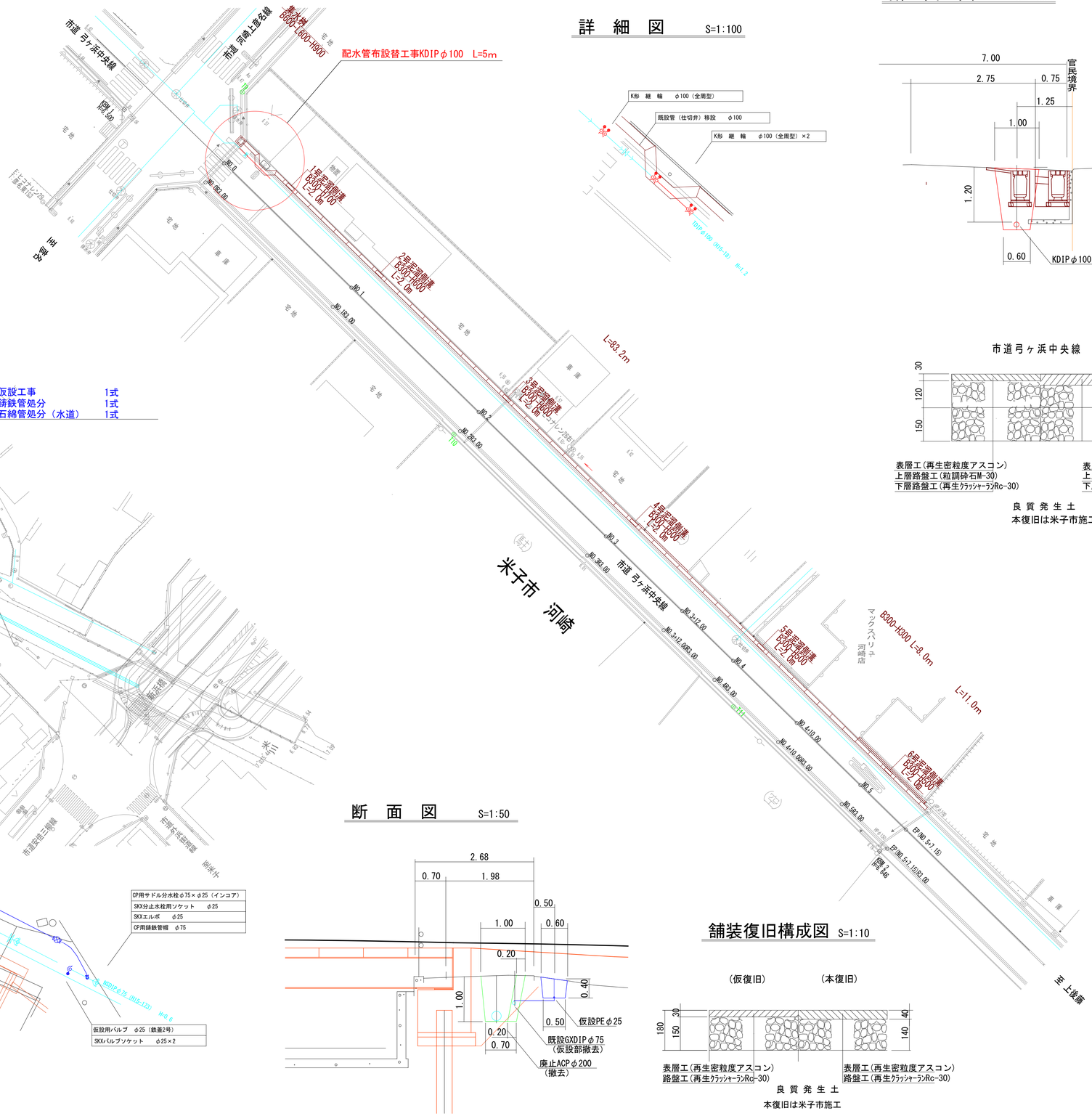

詳細図 S=1:100

断面図 S=1:50

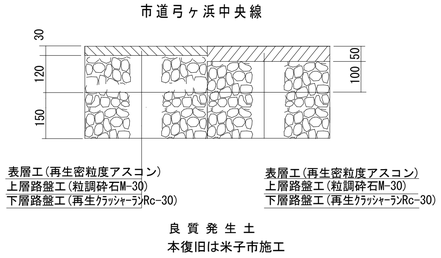

良質発生土
本復旧は米子市施工

平面図 S=1:500 （両三柳）

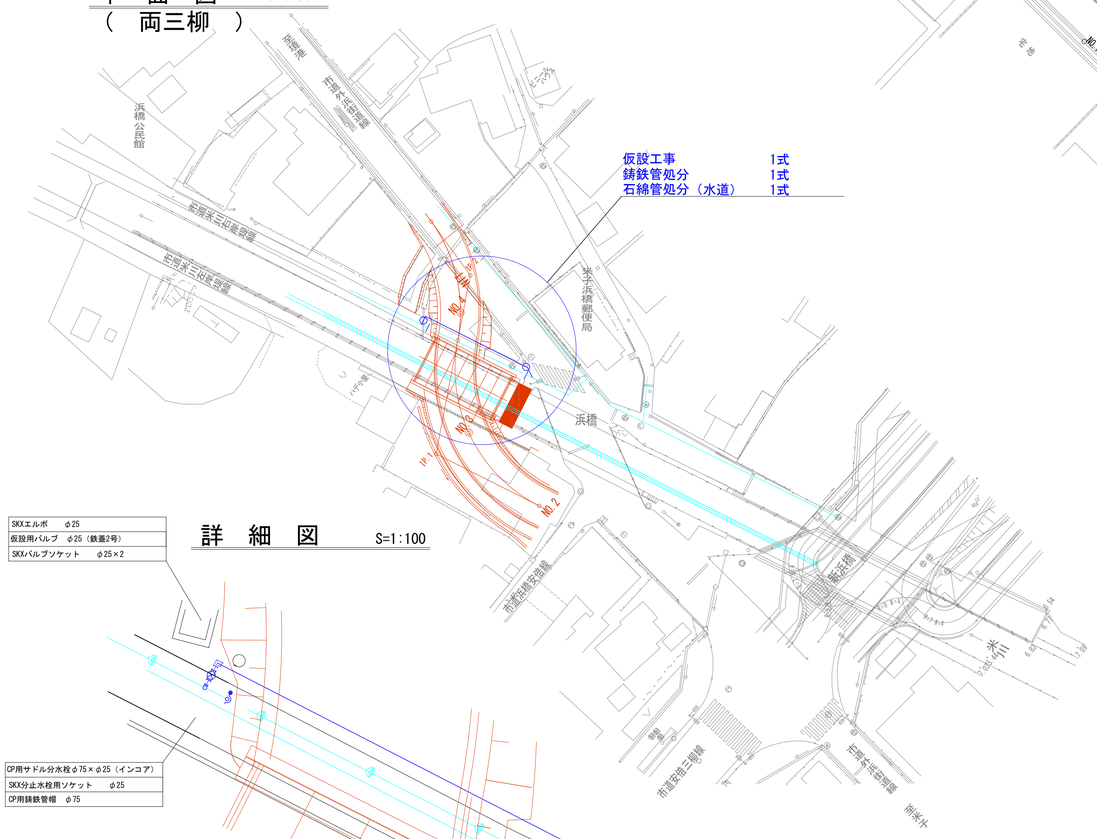

詳細図 S=1:100

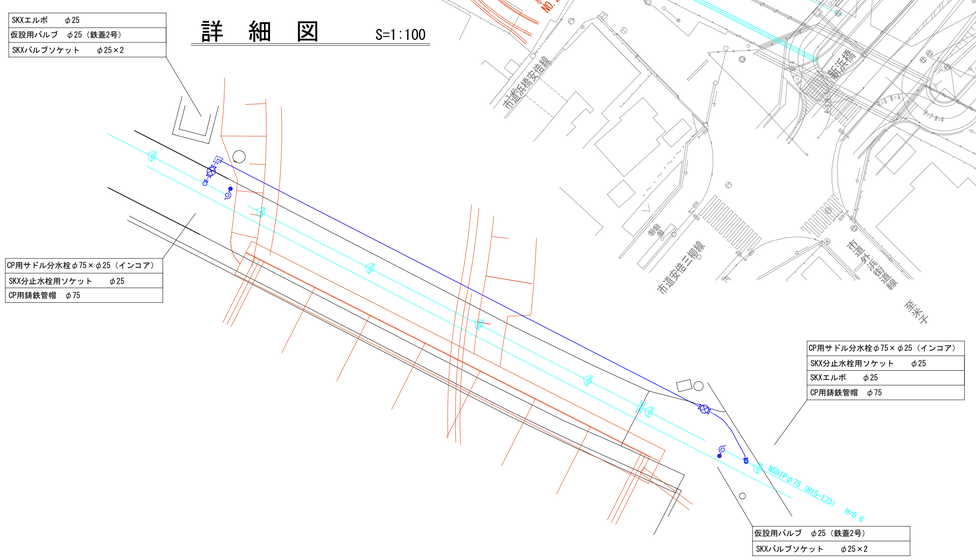

断面図 S=1:50

舗装復旧構成図 S=1:10

良質発生土
本復旧は米子市施工

工事名	市道弓ヶ浜中央線排水路整備ほか1件 に伴う配水管布設替工事		
縮尺	図示		
図面番号	1/1	整理番号	7
設計年月日	令和 6 年 3 月 日		
完成年月日	令和 年 月 日		
米子市水道局施設課			