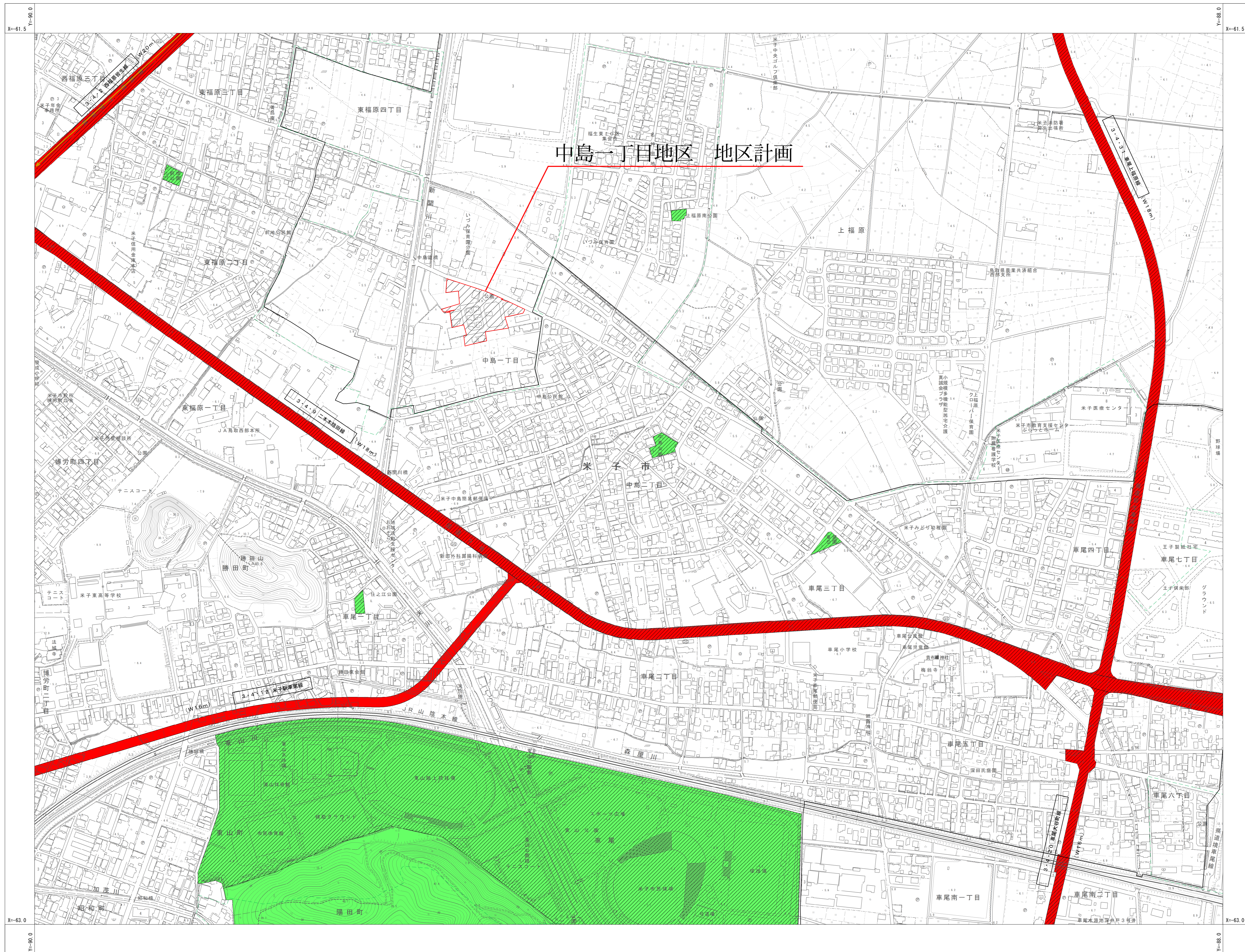
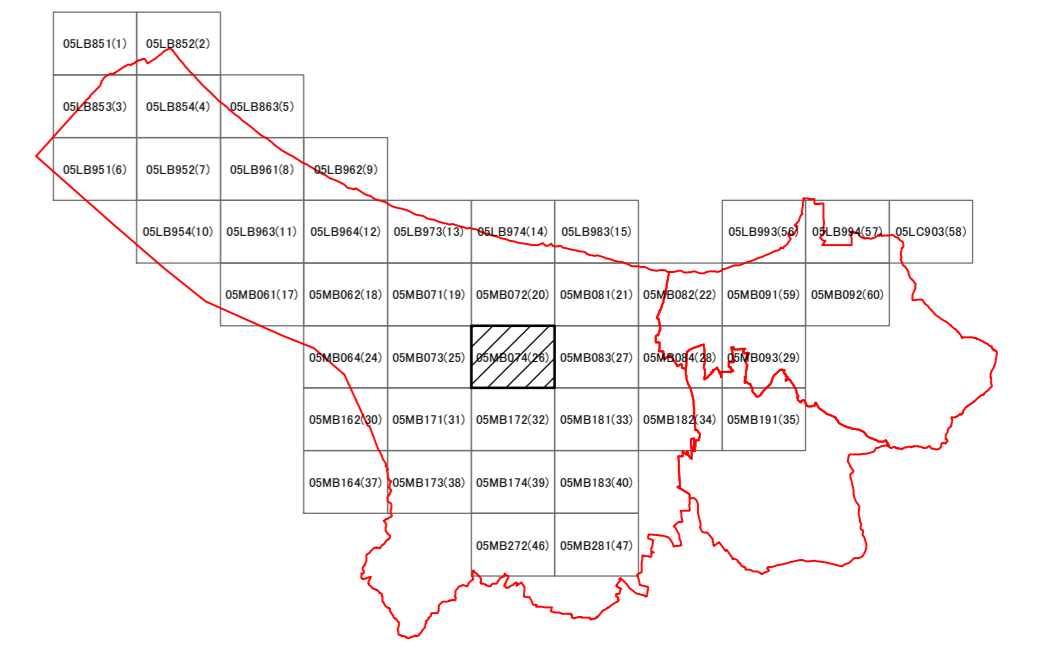


都市計画施設等図 05MB074(区画26)



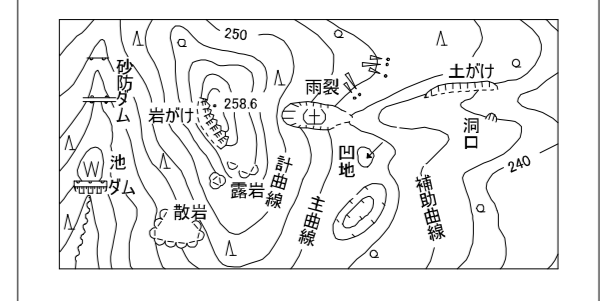
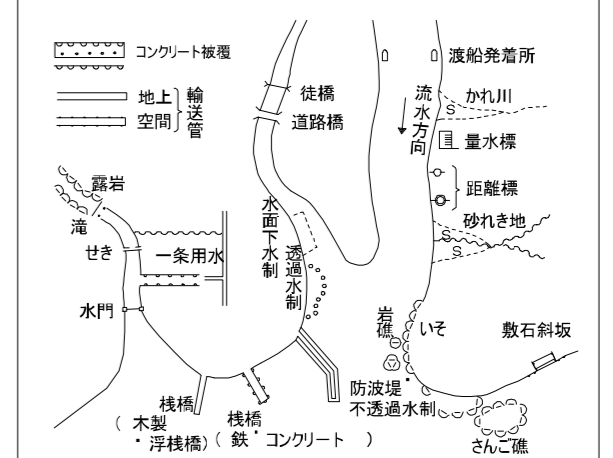
図画割図



記 号

[illegible]

日	四	山	果樹園	庭
▽	▽	○	石の池 樹木茂	男地
▽	ととう	芝	地	はし松林
+	パイナッ プル類	ハ	葉林	しの地 (湿地)
Y	桑畑	針樹	栗林	でや 新林
△	茶畑	竹	疎	湿



都市計画施設等図 05MB074(区画26)

凡 例

都市計画区域境界		■■■■■■■■■■
市街化区域境界		■■■■■■■■■■
DID地区界		■■■■■■■■■■
道路	計画	■■■■■■■■■■
	施工済	■■■■■■■■■■
駐車場		■■■■■■■■■■
公園、墓園及び緑地	計画	■■■■■■■■■■
	施工済	■■■■■■■■■■
ごみ焼却場、処理場、火葬場		■■■■■■■■■■
一戸建ての住宅排気		■■■■■■■■■■
流通業利用地		■■■■■■■■■■
公共下水道	汚水管渠	■■■■■■■■■■
	下水処理場	■■■■■■■■■■
	ポンプ場	■■■■■■■■■■
地区計画		■■■■■■■■■■
市街地開発事業		■■■■■■■■■■

計画機関 鳥取県 米子市
許可なく複製を禁ずる