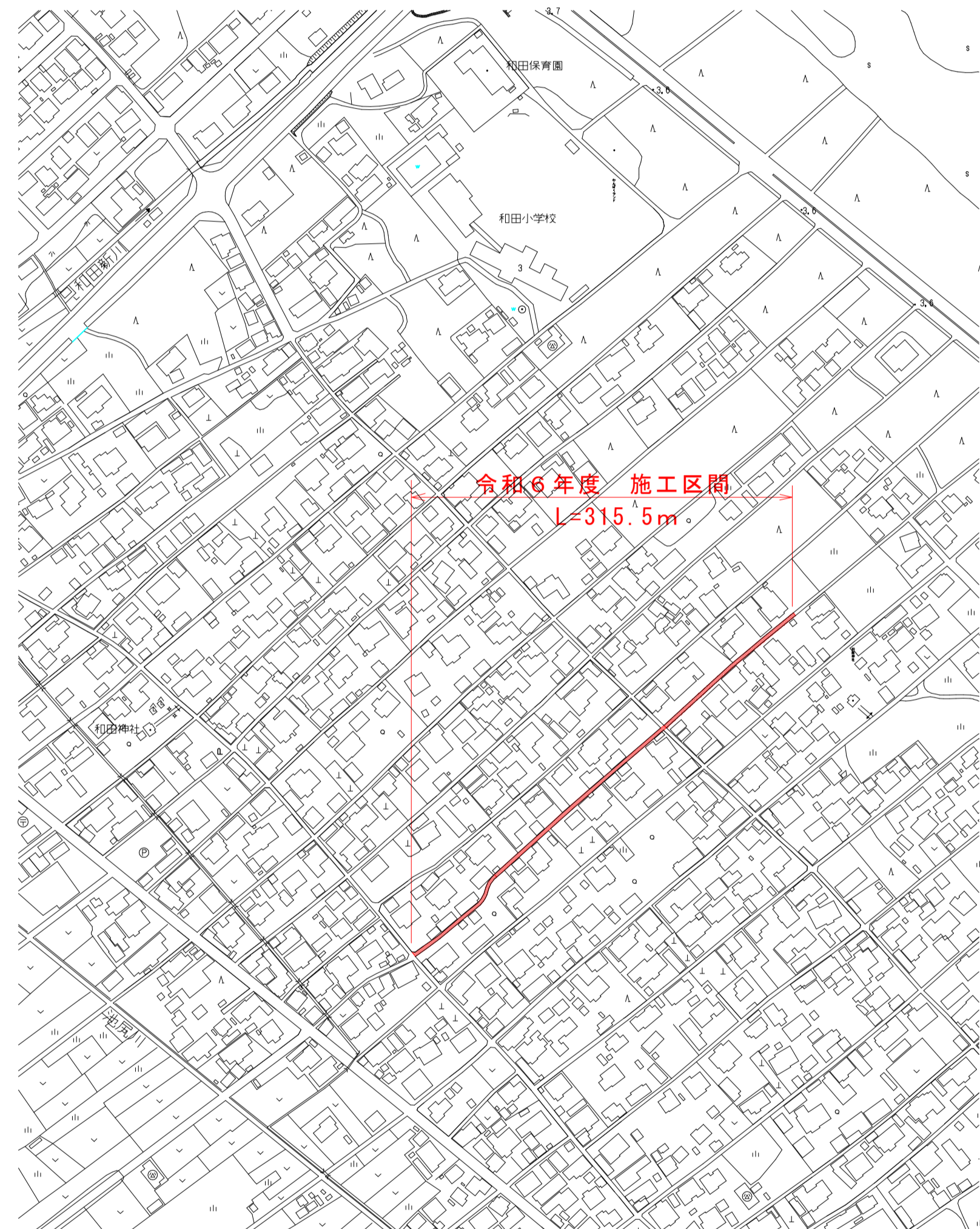
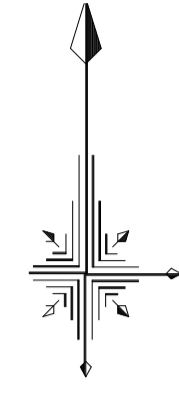


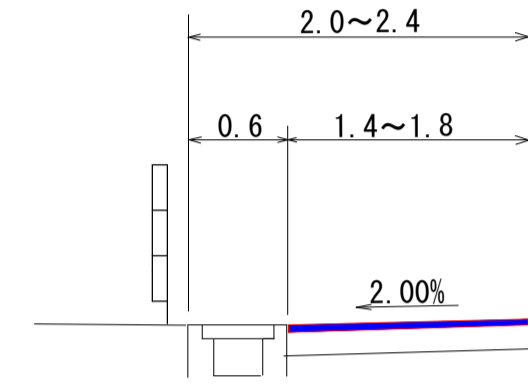
平面図

A1 (1:2500)、A3 (1:5000)



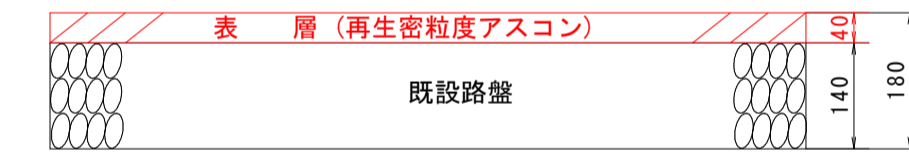
標準断面図

S=1:50 (A1)
1:100 (A3)



舗装構成

A1 (1:10)、A3 (1:20)



※ 施工時において計画と異なる場合は、監督員と協議のうえ変更する。

図面番号	第 1 枚内 1 号
図面名称	市道和田東10号線舗装工事 平面図・標準断面図・構造図
縮尺	図示
製図年月日	令和 年 月 日
写図年月日	令和 年 月 日
米子市都市整備部道路整備課	