計画横断図

S=1:100

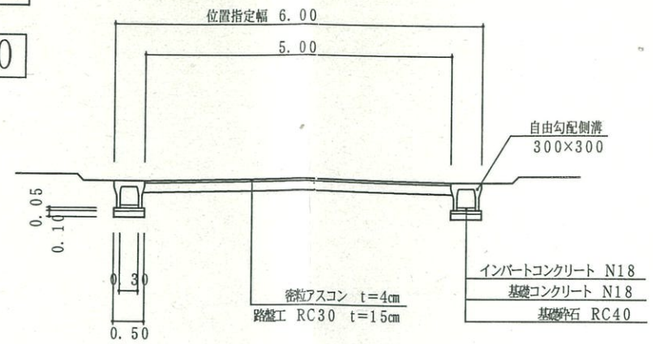

自由勾配側溝

S=1:50

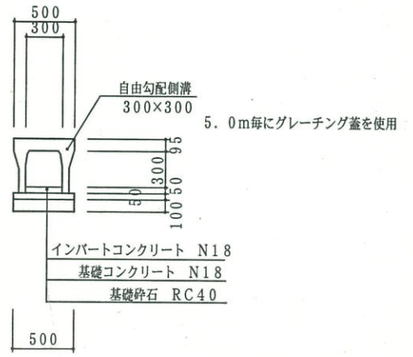

境界ブロック

S=1:25

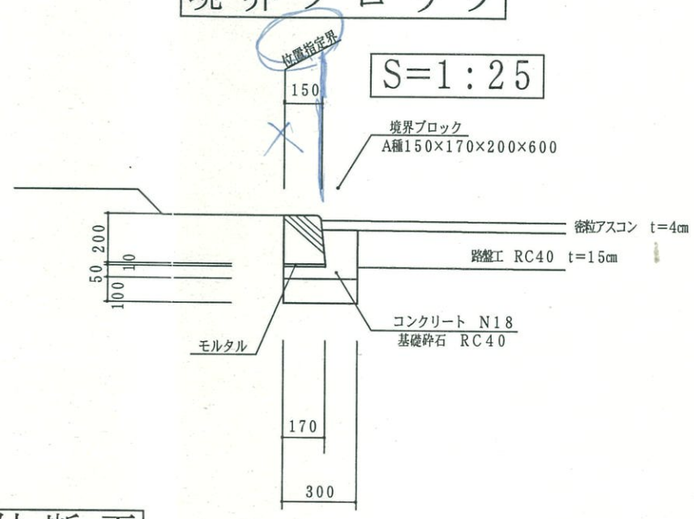

計画縦断図

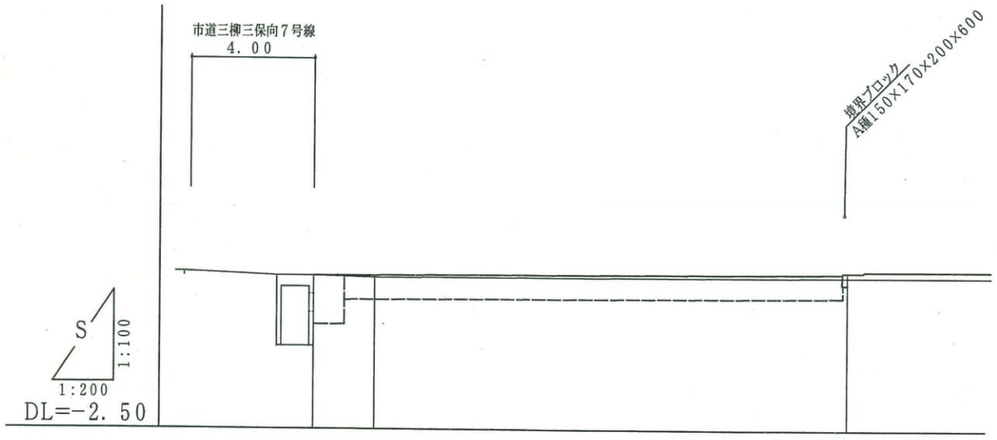

勾　配	0.005	i=0.6% H=0.105	L=17.500		0.110
計画高	0.005	0.017			0.110
地盤高	0.005	0.05			0.05
追加距離	0.00	2.00			17.50
単距離	0.00	2.00			15.50
測　点	No0	+2.0			+17.5

市道既設側溝取付断面

S=1:50

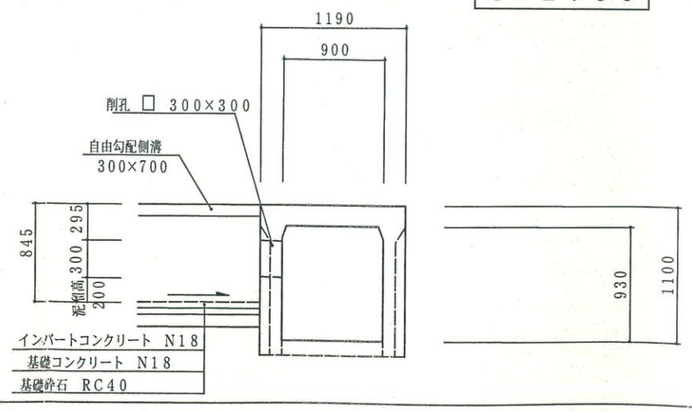

張りコンクリート

S=1:50

指導済

年 15.8月29 日

米子市建設部建築指導室

注意．改めて申請書を提出して指定を受けなければ道路として認められません。