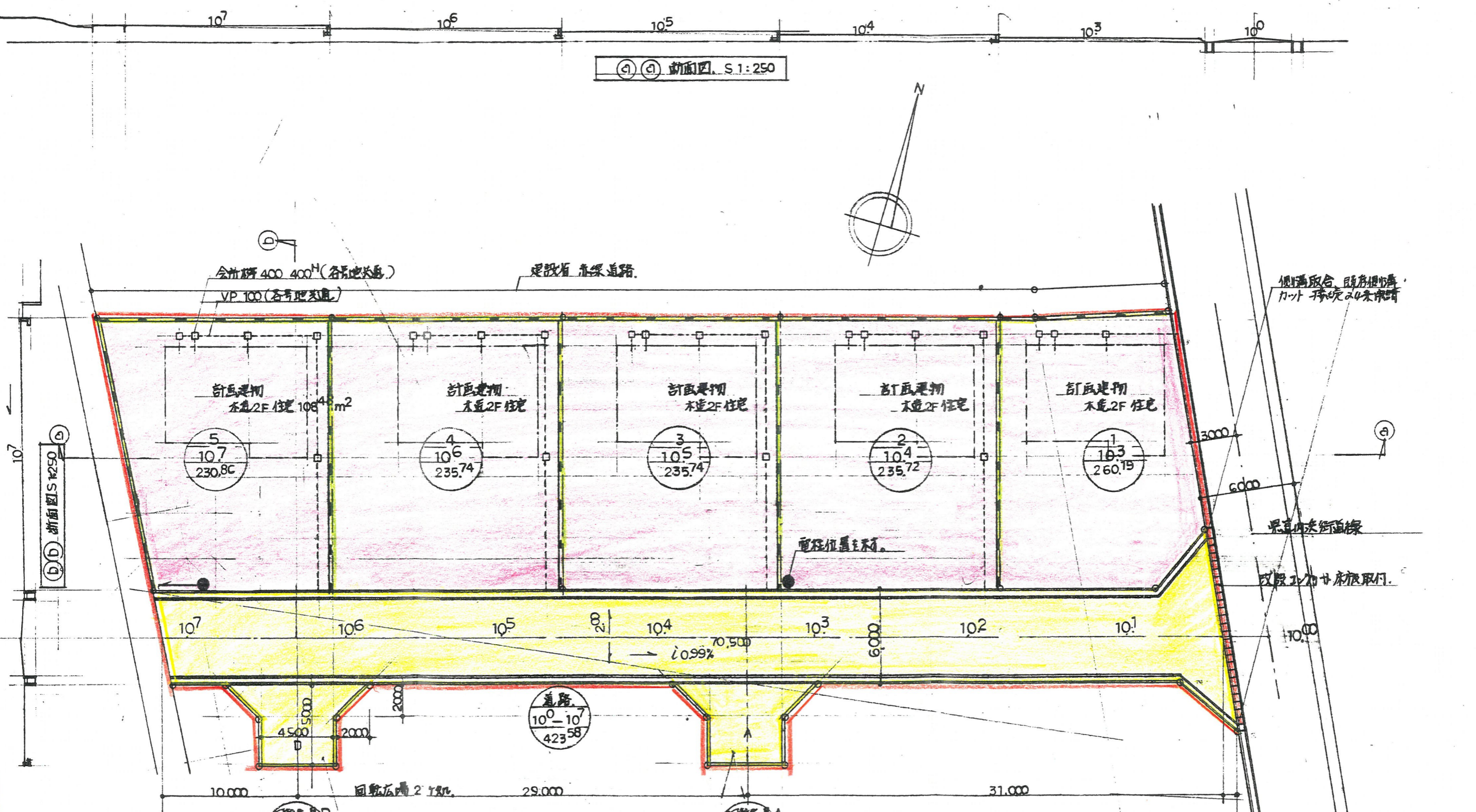
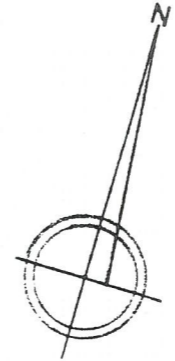



①① 断面図, S 1: 250



土地利用計画 造成計画平面図, S 1: 250



525

図 番 工事名 図 名	設計図 年月日 縮尺	一級建築士事務所 知事登録第 544 号 <b>木下俊哉建築設計事務所</b> 鳥取県米子市両三柳1081番地B TEL (0859) 33-3725 管理建築士 一級建築士大臣登録第139310号 木下俊哉	検 図 製 図 記 事	整理番号
				525