

造成計画平面図

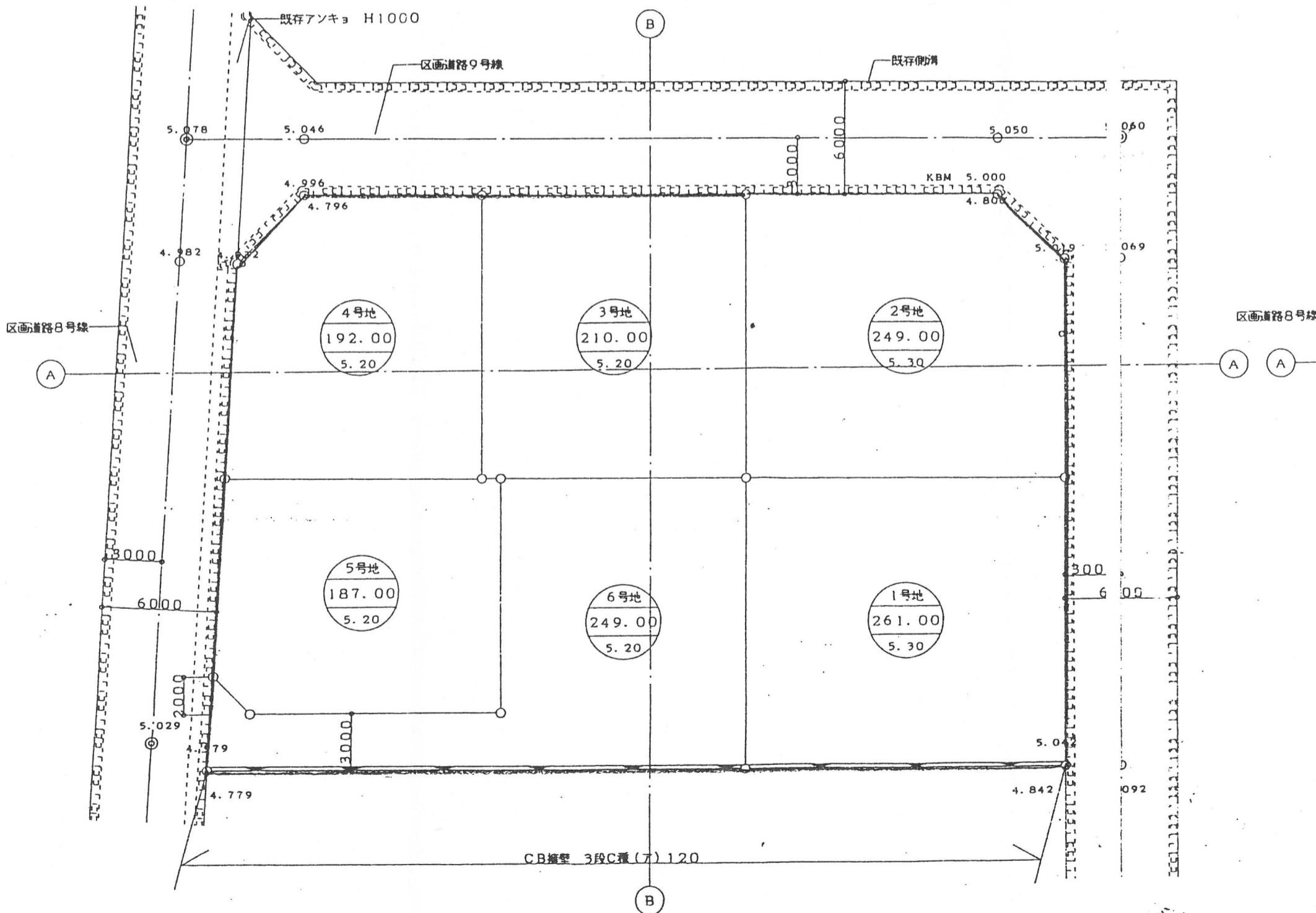
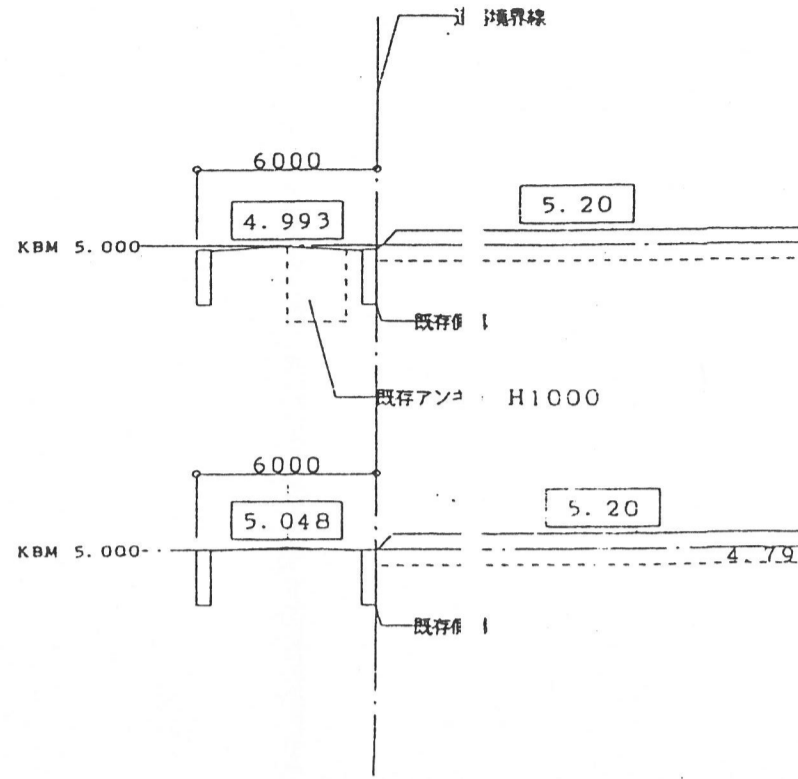
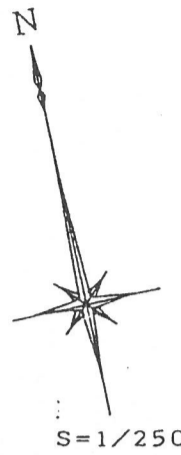
造成計

座標面積一覧表

地番	地積	坪数
1号地	261.00	78.9525
2号地	249.00	75.3225
3号地	210.00	63.5250
4号地	192.00	58.0800
5号地	187.00	55.6903
6号地	249.00	75.3225
合計	1348.00	406.8928

開発区域一覧表

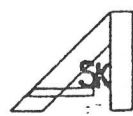
色	区域界	区域面積
赤	開発区域界	1348.00
青	宅地	1348.00



図番
— / —

工事名
車尾開発
設計
名
現況平面図・造成計画平面図・造成計画断面図・断面詳細図

年月日
9 1
縮尺
1/250 1/100 1/30



一級建築士事務所
木下俊哉建築
鳥取県米子市三本松2丁目6番
管理建築士 一級建築士大臣登