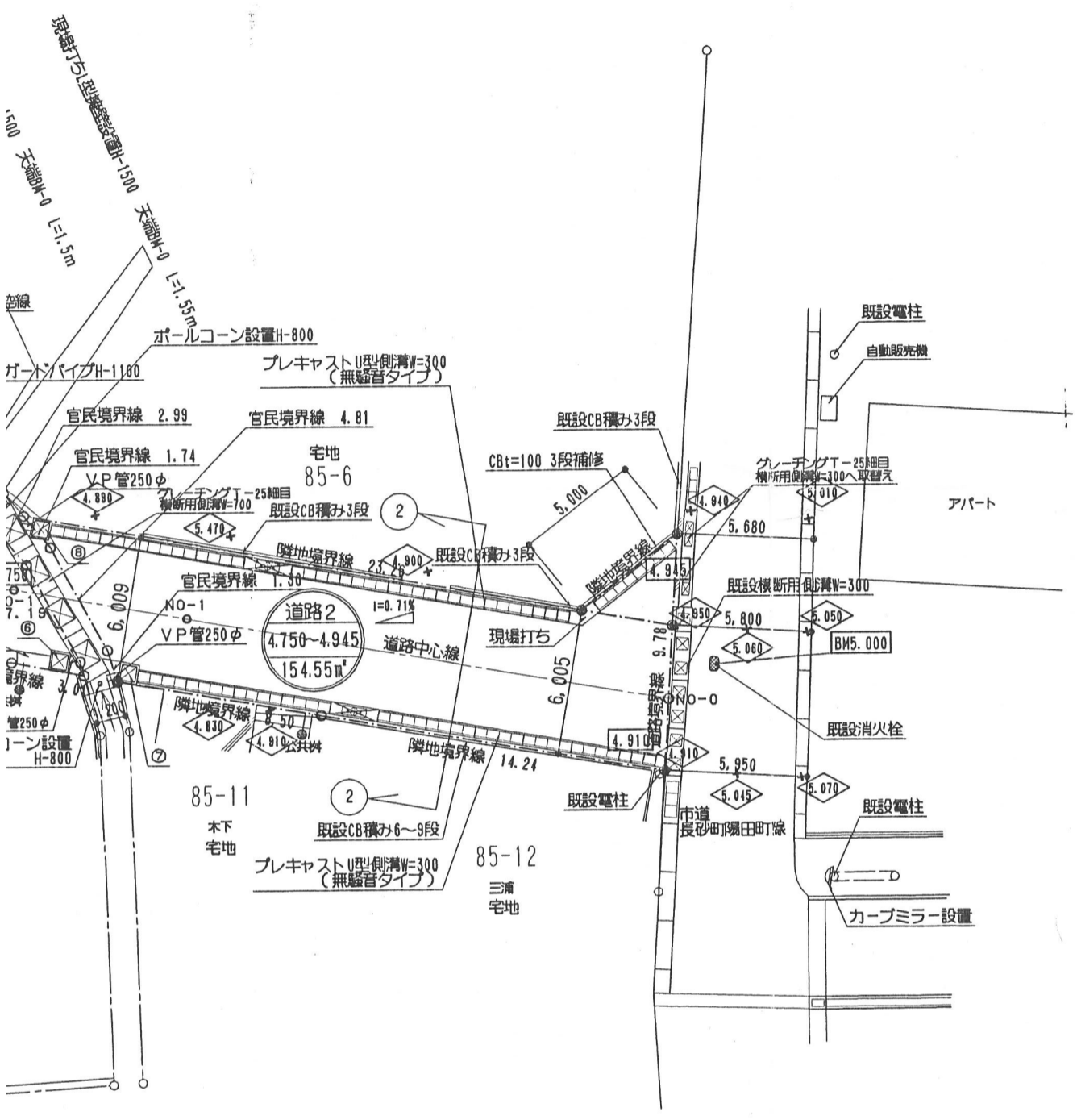
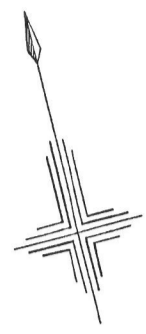



ト t = 100, (11.70m²)



- 盛土部分を示す
- 切土部分を示す
- 0.000 現況 G. L. を示す
- 0.000 計画 G. L. を示す

造成計画平面図 S=1:250

変更後



設計年月日	設計	検図	承認印	工事名称 長砂町造成工事	設計番号
	製図	担当	承認年月日	図面名称 造成計画平面図	縮尺 1:250
					図面番号 7/30