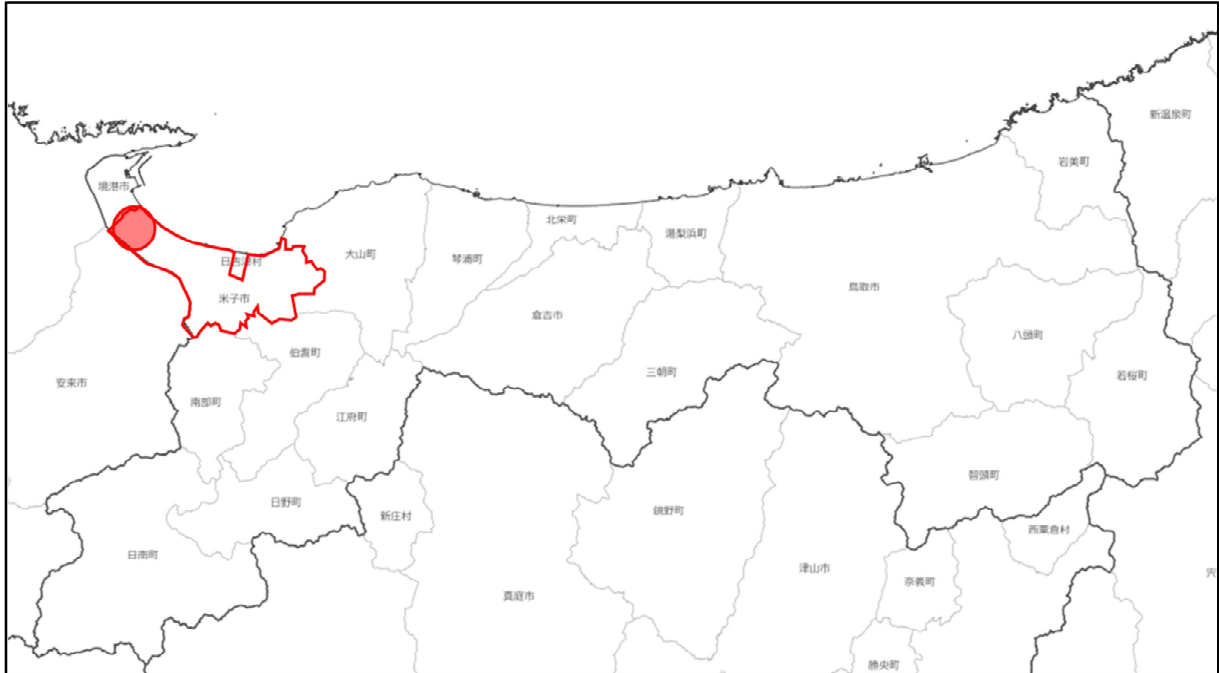


## 対象学校施設の詳細情報

### 1 位置

本サウンディング調査の対象施設である3小学校、1中学校は、鳥取県西部に位置する米子市の最も西側に位置する美保地区内に所在しています。

#### 【位置図】



出典：地理院地図（白地図）を基に作成



出典：地理院地図（標準地図）を基に作成

## 2 大篠津小学校

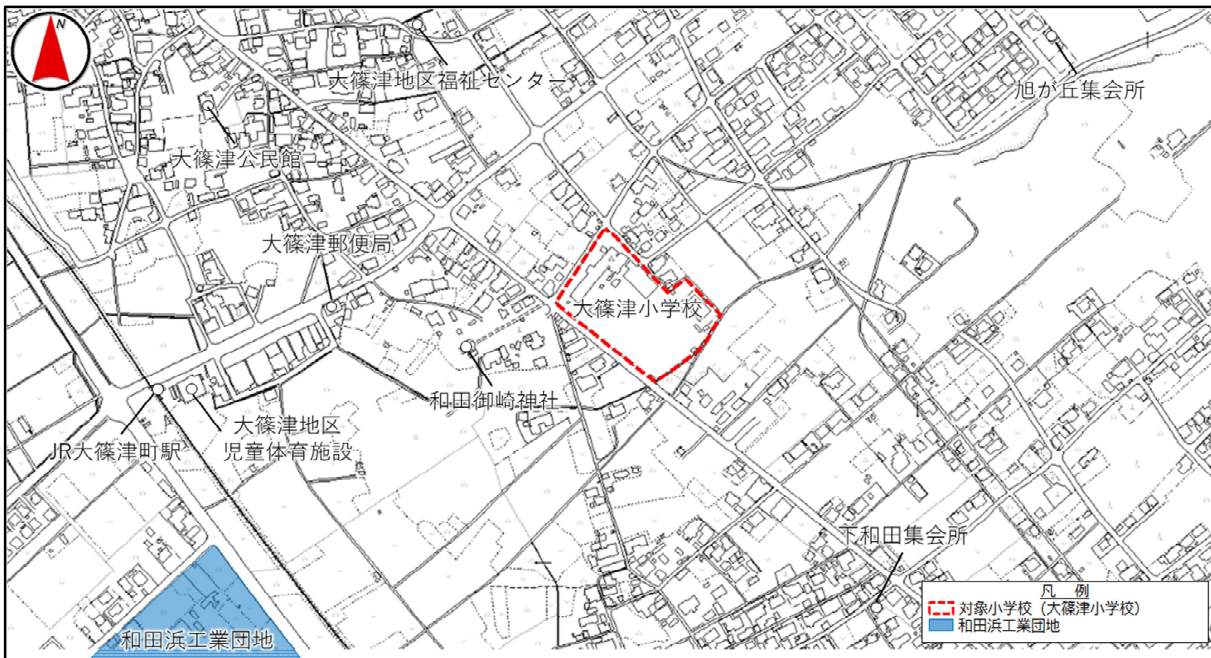
### (1) 周辺環境

大篠津小学校は、市街化調整区域に所在する学校であり、最も境港市側に位置する小学校です。学校周辺は比較的住宅が多く、付近に JR 大篠津町駅が所在しています。また、北西側に大篠津公民館が、南側には和田浜工業団地があります。

#### 【位置図】



出典：米子市地図情報システムの地図を基に作成



出典：米子市地図情報システムの地図を基に作成

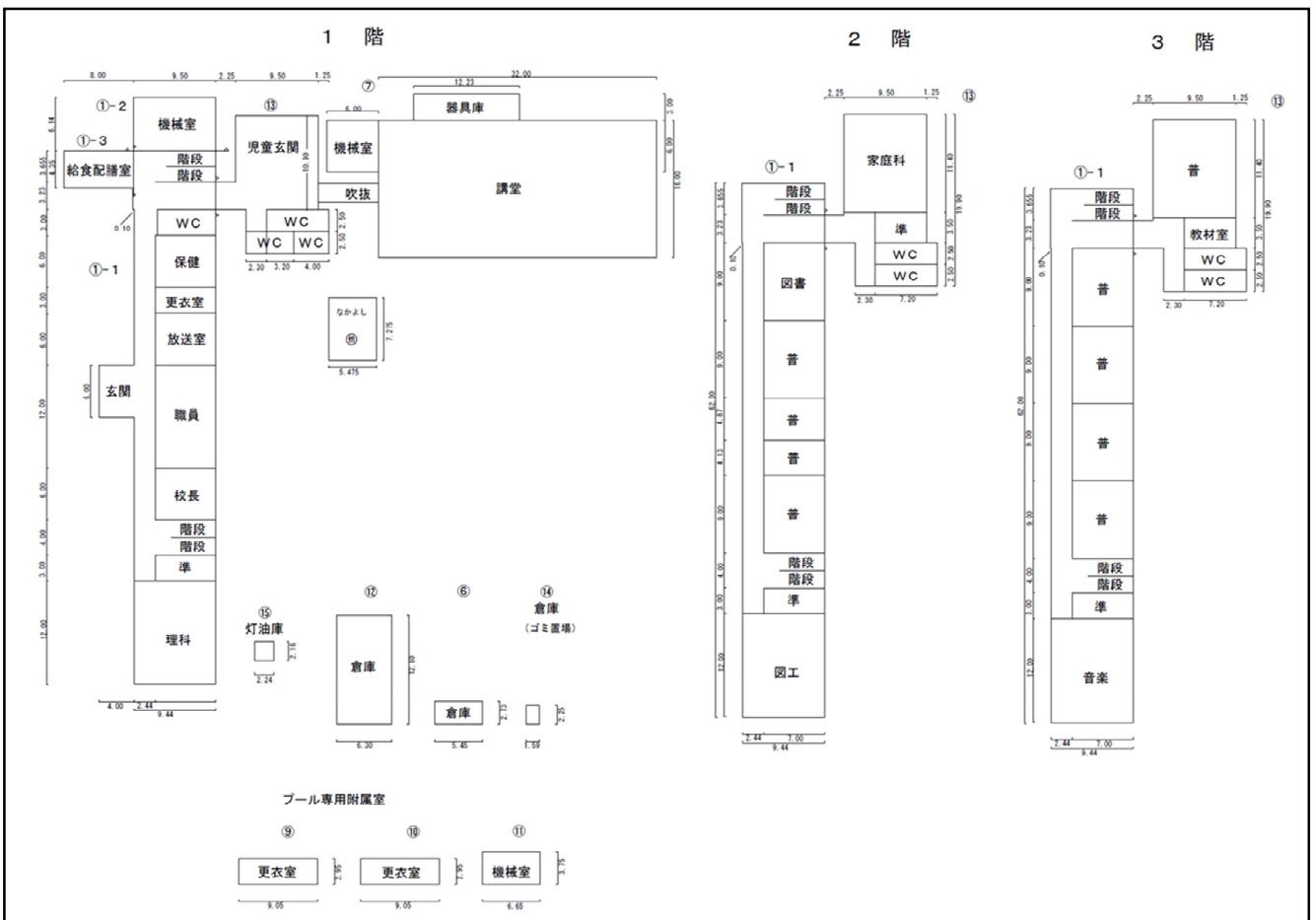
## (2) 施設概要

大篠津小学校は、明治6年に設置された学校です。現在の校舎は、最も古いもので昭和44年に建築され、敷地内には体育館、プールもあります。

### 【配置図】



### 【平面図】



学校名	大篠津小学校				
所在地	米子市大篠津町 190 番地				
敷地面積	約 14,686 m <sup>2</sup> (建物敷地 4,464 m <sup>2</sup> 運動場 10,222 m <sup>2</sup> )				
既存建物情報	建物名称	延床面積 (m <sup>2</sup> )	建築年度	構造区分	地上階数
	管理・教室棟	1,782	S44 年	RC	3
	昇降場棟	551	H11 年	RC	3
	屋内運動場	585	S50 年	RC	1
改修歴	建物名称	年度	内容		
	管理・教室棟	H5 年	大規模改修		
		H27 年	耐震改修		
	昇降場棟	-	-		
屋内運動場	H27 年	天井改修			
耐震性	管理・教室棟…旧耐震基準 昇降場棟…新耐震基準 屋内運動場…旧耐震基準				
都市計画等による制限	市街化調整区域				
現況及び予定	<ul style="list-style-type: none"> <li>・体育館、プールは敷地内に所在。</li> <li>・下水道はなく、浄化槽を設置。</li> <li>・令和 10 年 3 月までは既存の校舎を使用予定。</li> <li>・学校跡地として、令和 10 年度以降に活用可能となる予定。</li> </ul>				
対象地周辺の環境	<ul style="list-style-type: none"> <li>・南側約 900m に和田浜工業団地が立地。</li> <li>・北西側約 500m に大篠津公民館が立地。</li> <li>・西側約 500m に JR 境線大篠津町駅が立地。</li> <li>・北側約 850m に弓浜コミュニティー広場が立地。</li> <li>・北西側約 1.5km に米子鬼太郎空港が立地。 (当該空港は航空自衛隊美保基地の滑走路を民間航空機が利用する共用飛行場であり、美保基地と隣接している。)</li> </ul>				
その他	<ul style="list-style-type: none"> <li>・当該施設は、指定避難所、指定緊急避難所に指定されている。</li> <li>・洪水、津波ハザードマップ及び土砂災害警戒区域において、当該施設は被災想定区域外となっている。</li> <li>・島根原子力発電所から 30km 圏内の地域に所在し、UPZ に設定されている。</li> </ul> <div style="border: 1px dashed black; padding: 5px; margin-top: 10px;"> <p>※UPZ (緊急防護措置を準備する区域) 原子力施設の状態や緊急時モニタリングの結果に基づき屋内退避、避難、一時移転、安定ヨウ素剤の予防服用等を準備する区域</p> </div>				