

宅地1
 1 19.598 × 2.749 ÷ 2 = 26.937
 2 22.695 × 6.649 ÷ 2 = 75.450
 3 22.695 × 10.298 ÷ 2 = 116.857
 合計 = 219.244㎡

宅地2
 4 22.216 × 9.724 ÷ 2 = 108.014
 5 22.216 × 2.669 ÷ 2 = 29.647
 6 20.810 × 7.536 ÷ 2 = 78.412
 合計 = 216.073㎡

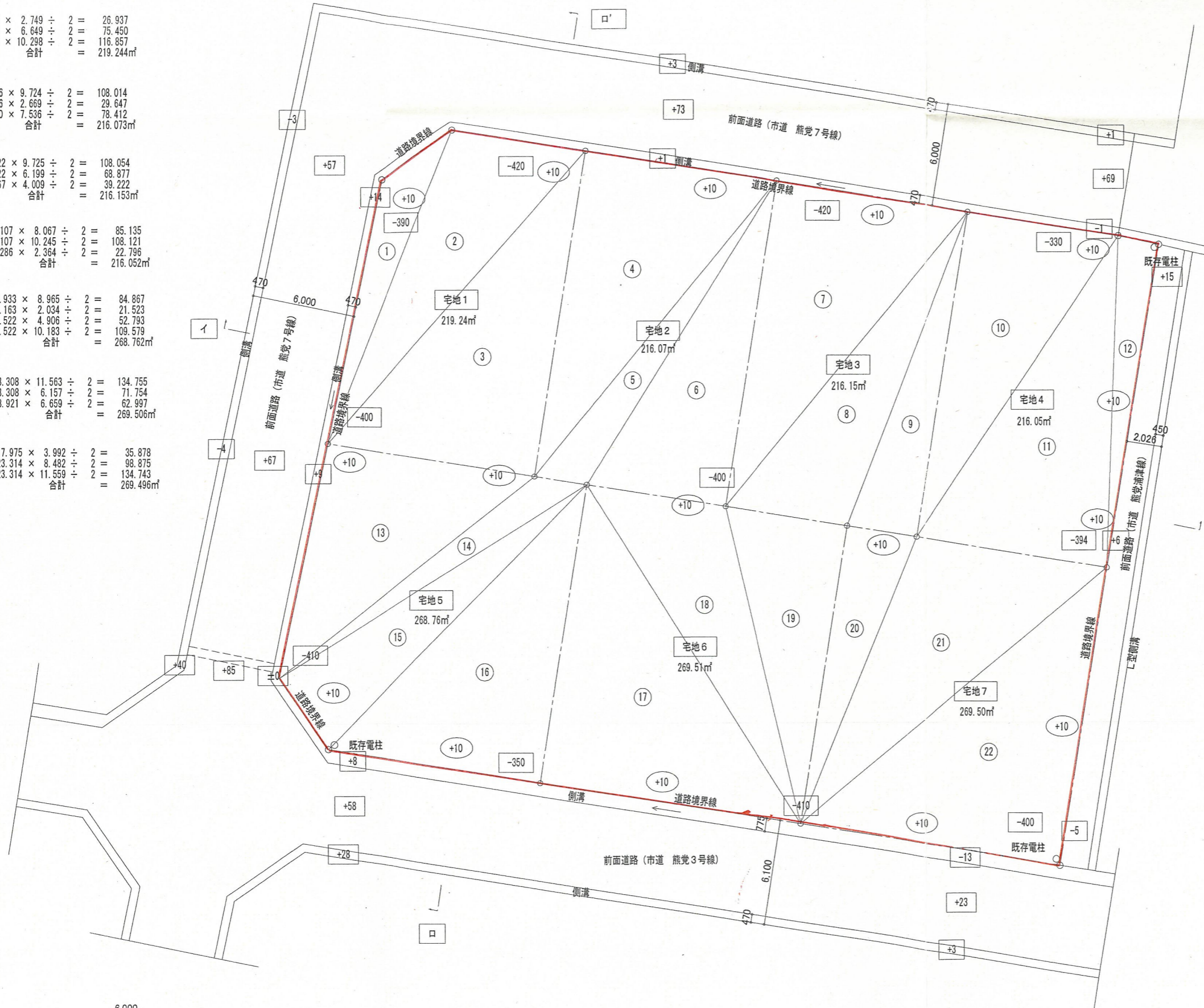
宅地3
 7 22.222 × 9.725 ÷ 2 = 108.054
 8 22.222 × 6.199 ÷ 2 = 68.877
 9 19.567 × 4.009 ÷ 2 = 39.222
 合計 = 216.153㎡

宅地4
 10 21.107 × 8.067 ÷ 2 = 85.135
 11 21.107 × 10.245 ÷ 2 = 108.121
 12 19.286 × 2.364 ÷ 2 = 22.796
 合計 = 216.052㎡

宅地5
 13 18.933 × 8.965 ÷ 2 = 84.867
 14 21.163 × 2.034 ÷ 2 = 21.523
 15 21.522 × 4.906 ÷ 2 = 52.793
 16 21.522 × 10.183 ÷ 2 = 109.579
 合計 = 268.762㎡

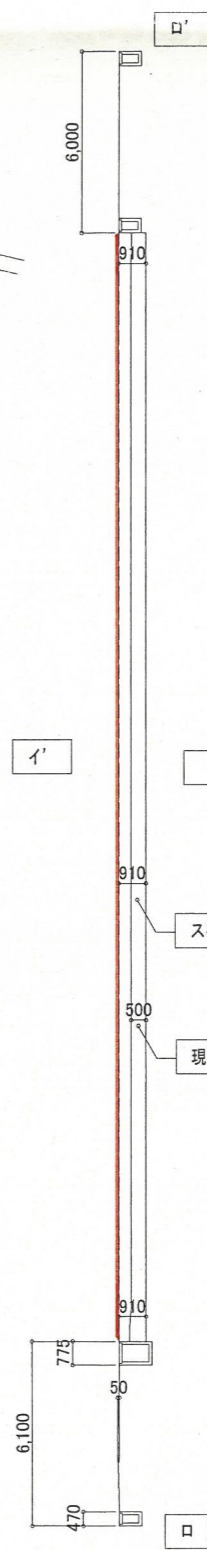
宅地6
 17 23.308 × 11.563 ÷ 2 = 134.755
 18 23.308 × 6.157 ÷ 2 = 71.754
 19 18.921 × 6.659 ÷ 2 = 62.997
 合計 = 269.506㎡

宅地7
 20 17.975 × 3.992 ÷ 2 = 35.878
 21 23.314 × 8.482 ÷ 2 = 98.875
 22 23.314 × 11.559 ÷ 2 = 134.743
 合計 = 269.496㎡



※まき出し厚300mm以内毎に
 転圧をかけること

ロー口' 断面図 S=1/250



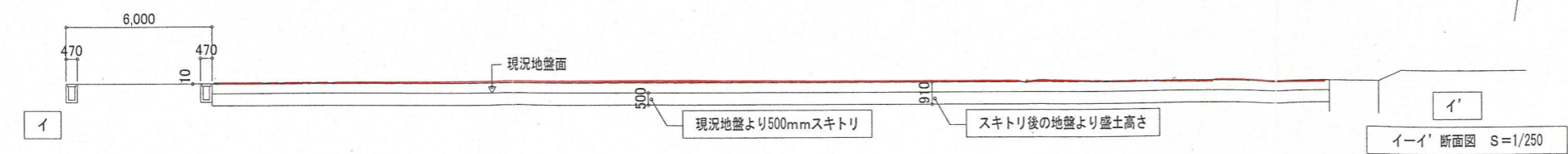
+00 現況地盤高さ

+○○ 造成後地盤高さ

敷地面積	計算式	結果
1	33.370 × 3.047 ÷ 2	50.839
2	55.315 × 23.498 ÷ 2	649.896
3	57.178 × 1.495 ÷ 2	42.741
4	57.178 × 29.853 ÷ 2	853.467
5	46.908 × 3.340 ÷ 2	78.336
合計		1675.279㎡

1675.28㎡

検認
 25.10.23
 米子市



	しらいし設計室 / 1級建築士事務所 代表 白石 博昭	REGISTER NO.	AMBASSADOR	DRAWING	PROJECT	TITLE	SCALE	NO
		鳥取県知事登録 24-1187号 建設大臣登録 293658号			(仮称) 熊党分譲地 造成工事	土地利用兼造成計画図 (平面図 断面図)	S=1/250	** / **