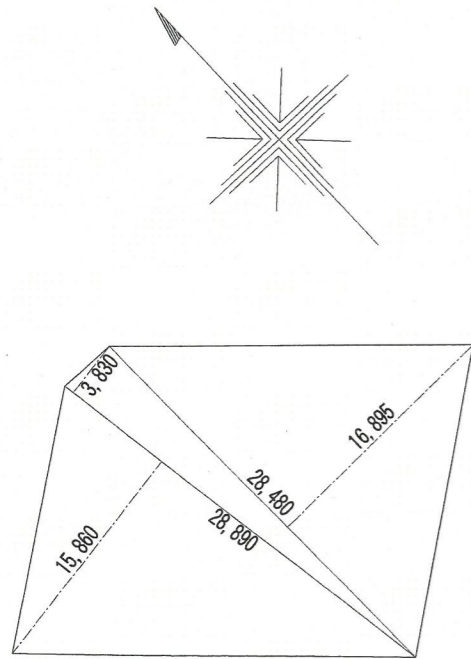


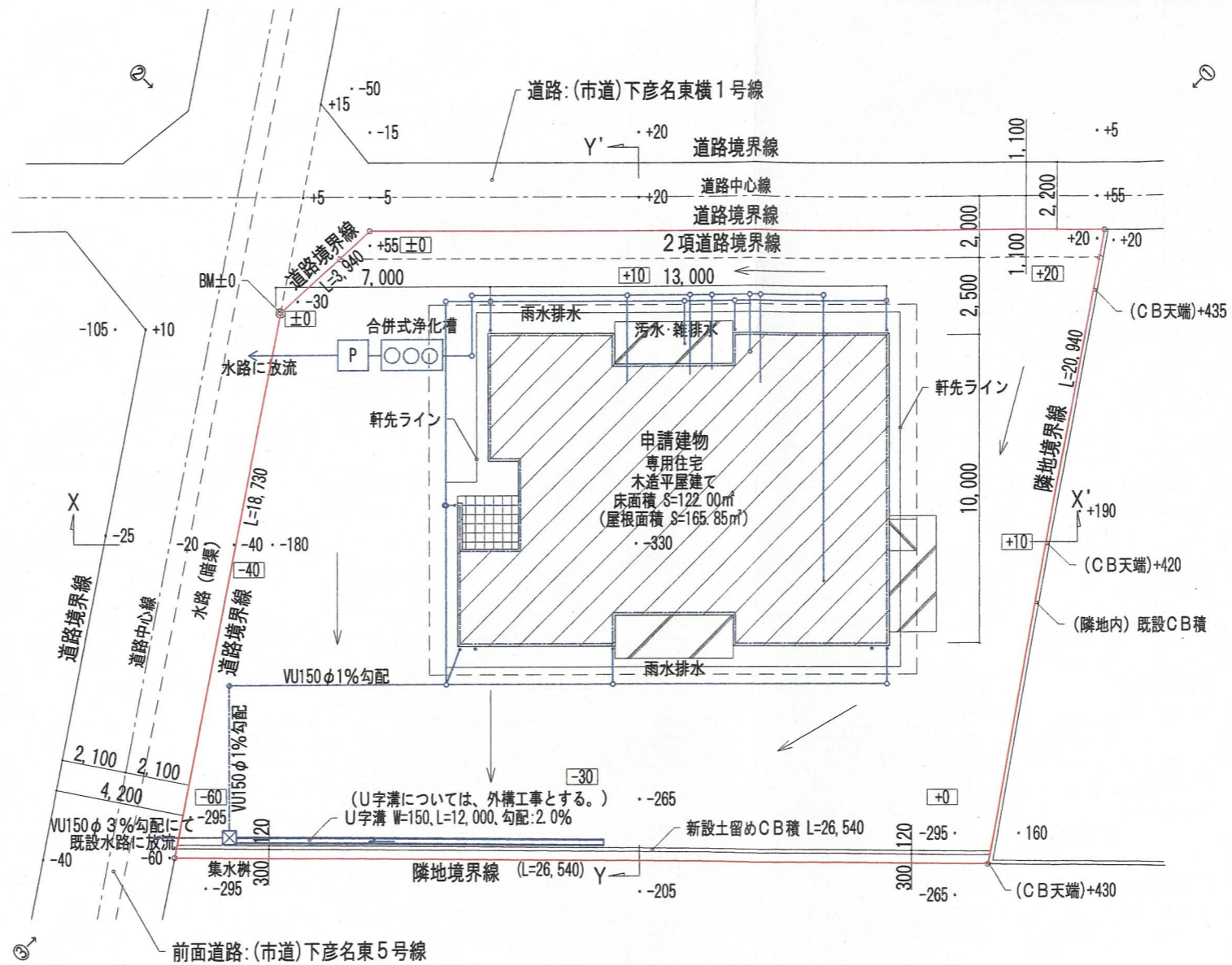
大森様邸 新築工事

計画地 鳥取県米子市彦名町字石河原5154-1
 用途地域 市街化調整区域
 防火地域 未指定



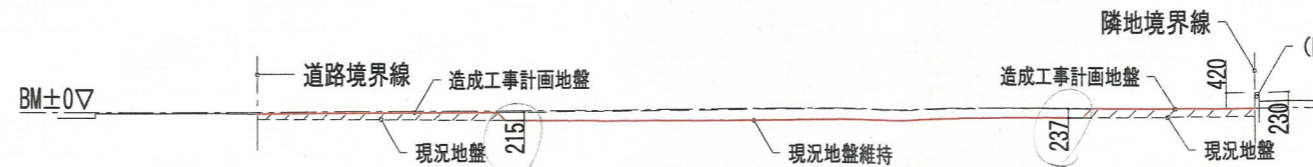
敷地面積 求積図 S:1/500

敷地面積
 28.480 * 16.895 = 481.1696
 28.890 * 3.830 = 110.6487
 28.890 * 15.860 = 458.1954
 Σ = 1,050.0137
 Σ/2 = 525.00 (㎡)

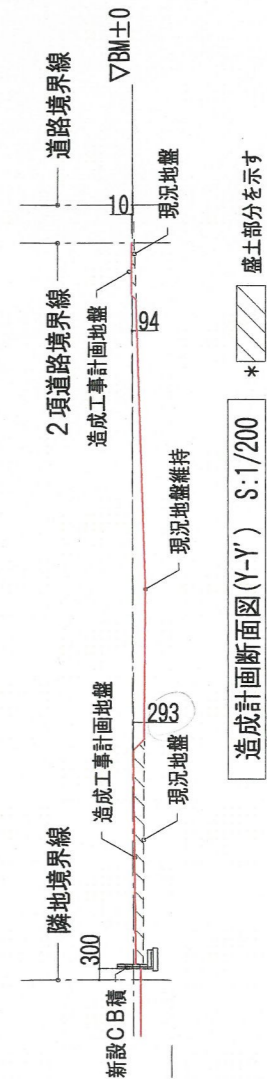


造成計画平面図 S:1/200

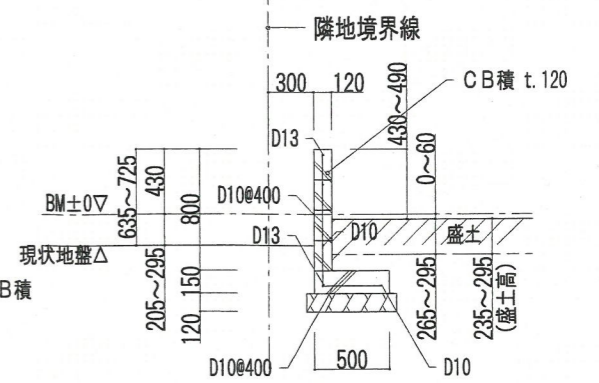
- *凡例
 ① : 撮影位置と方向を示す。
 *** : 現状地盤高
 ** : 計画盤高(但し、□内は現状地盤維持とする)
 ← : 排水方向



造成計画断面図(X-X') S:1/200 * 盛土部分を示す



造成計画断面図(Y-Y') S:1/200 * 盛土部分を示す



土留めCB積 断面詳細図 S:1/50

*CB空洞部は、コンクリート全充填とする。

H. 27. 10. 7.

大森 様邸 新築工事

美保テクノス株式会社

