

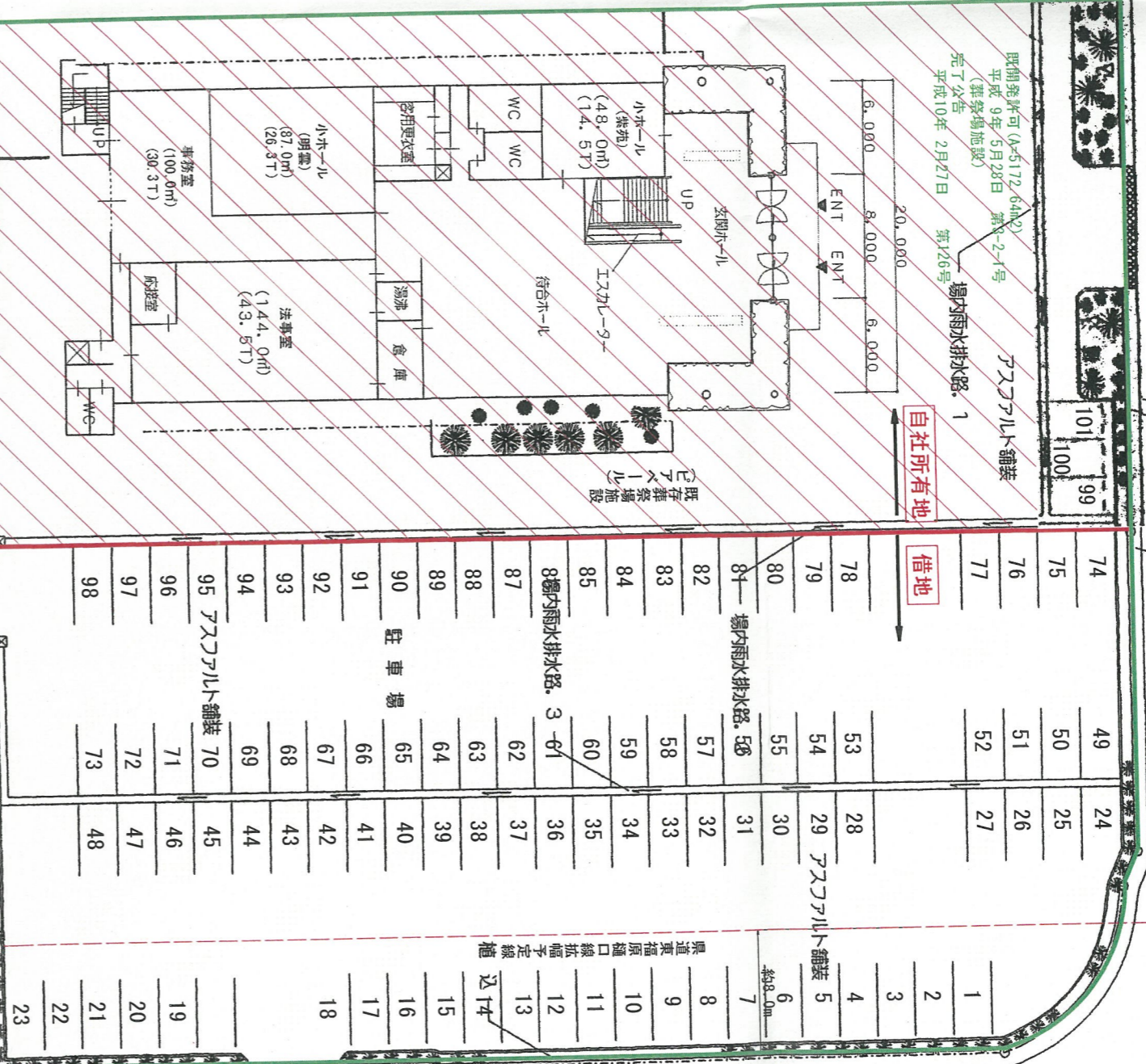
土地利用計画図

道路境界線
官民境界線
水路 (国有地)

米子市道、米川両三柳3号線

9,000

11,000
8,000
(市道進入路部分)

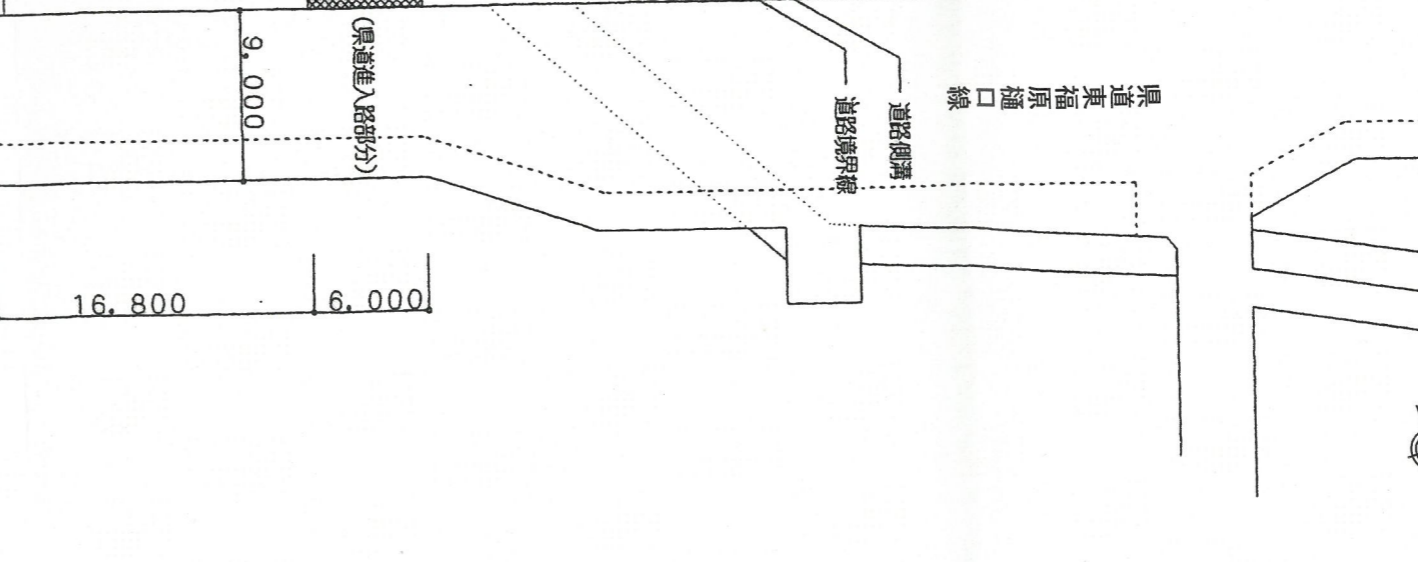


既開発許可 (A=5172.64m²)
平成9年5月28日 第2-2-1号
(建築増施設)
完了公告
平成10年2月27日 第126号
場内雨水排水路. 1

自社所有地

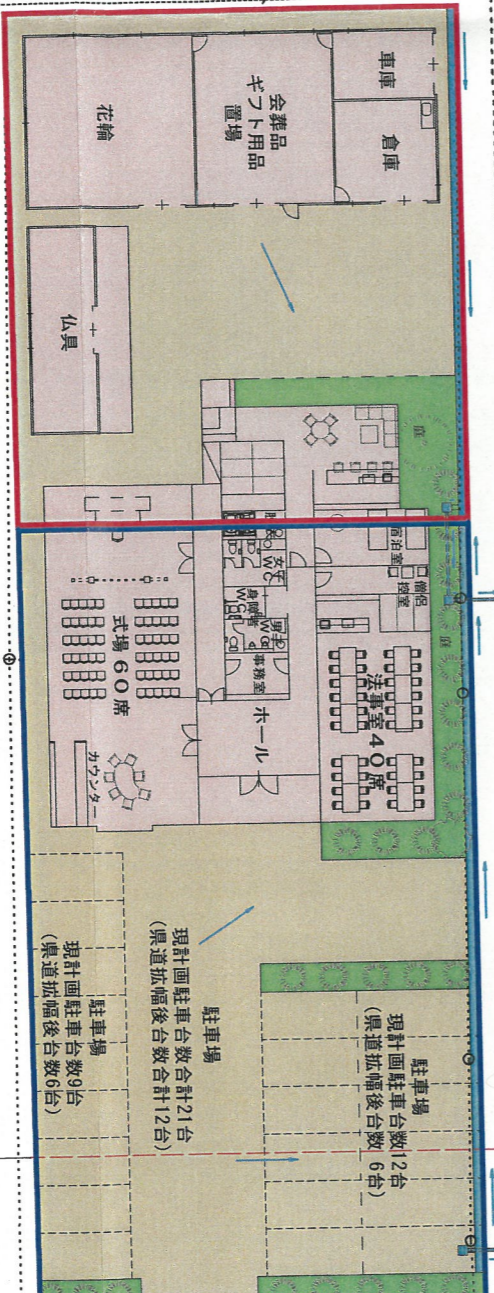
借地

既存建築施設
既存雨水排水路
既設雨水排水路. 3-61
既設雨水排水路. 58
既設雨水排水路. 55
既設雨水排水路. 53
既設雨水排水路. 52
既設雨水排水路. 51
既設雨水排水路. 50
既設雨水排水路. 49
既設雨水排水路. 48
既設雨水排水路. 47
既設雨水排水路. 46
既設雨水排水路. 45
既設雨水排水路. 44
既設雨水排水路. 43
既設雨水排水路. 42
既設雨水排水路. 41
既設雨水排水路. 40
既設雨水排水路. 39
既設雨水排水路. 38
既設雨水排水路. 37
既設雨水排水路. 36
既設雨水排水路. 35
既設雨水排水路. 34
既設雨水排水路. 33
既設雨水排水路. 32
既設雨水排水路. 31
既設雨水排水路. 30
既設雨水排水路. 29
既設雨水排水路. 28
既設雨水排水路. 27
既設雨水排水路. 26
既設雨水排水路. 25
既設雨水排水路. 24
既設雨水排水路. 23
既設雨水排水路. 22
既設雨水排水路. 21
既設雨水排水路. 20
既設雨水排水路. 19
既設雨水排水路. 18
既設雨水排水路. 17
既設雨水排水路. 16
既設雨水排水路. 15
既設雨水排水路. 14
既設雨水排水路. 13
既設雨水排水路. 12
既設雨水排水路. 11
既設雨水排水路. 10
既設雨水排水路. 9
既設雨水排水路. 8
既設雨水排水路. 7
既設雨水排水路. 6
既設雨水排水路. 5
既設雨水排水路. 4
既設雨水排水路. 3
既設雨水排水路. 2
既設雨水排水路. 1



新開川都市下水路

ポツカスカルバートB1700-H1700



用途：雅家家族ホール及倉庫
規模：40人ホール
構造：木造平屋建
延床建築面積：390.15m²
(A=630.21m²)
開発区域

既開発許可:(A=999.90m²)
平成18年12月26日 受米都第465号
(自動車修理工場)
完了公告
平成20年6月12日 第120号

既計画駐車台数計21台
(県道拡幅後台数12台)
現計画拡幅後台数6台
既計画駐車台数9台
(県道拡幅後台数6台)
現計画拡幅後台数0台

凡	例
表示	開発区域
表示	既開発区域
表示	既設施設区域
表示	建築物
表示	植込
表示	舗装
表示	雨水排水施設
表示	場内流向

変更

事業名 ピアホール米子敷地拡張工事
位置 米子市両三柳

図名 土地利用計画図
単位 m,mm
縮尺 1:400

全 葉中
株式会社 ピアホール



県道東福原樋口線拡幅予定線

