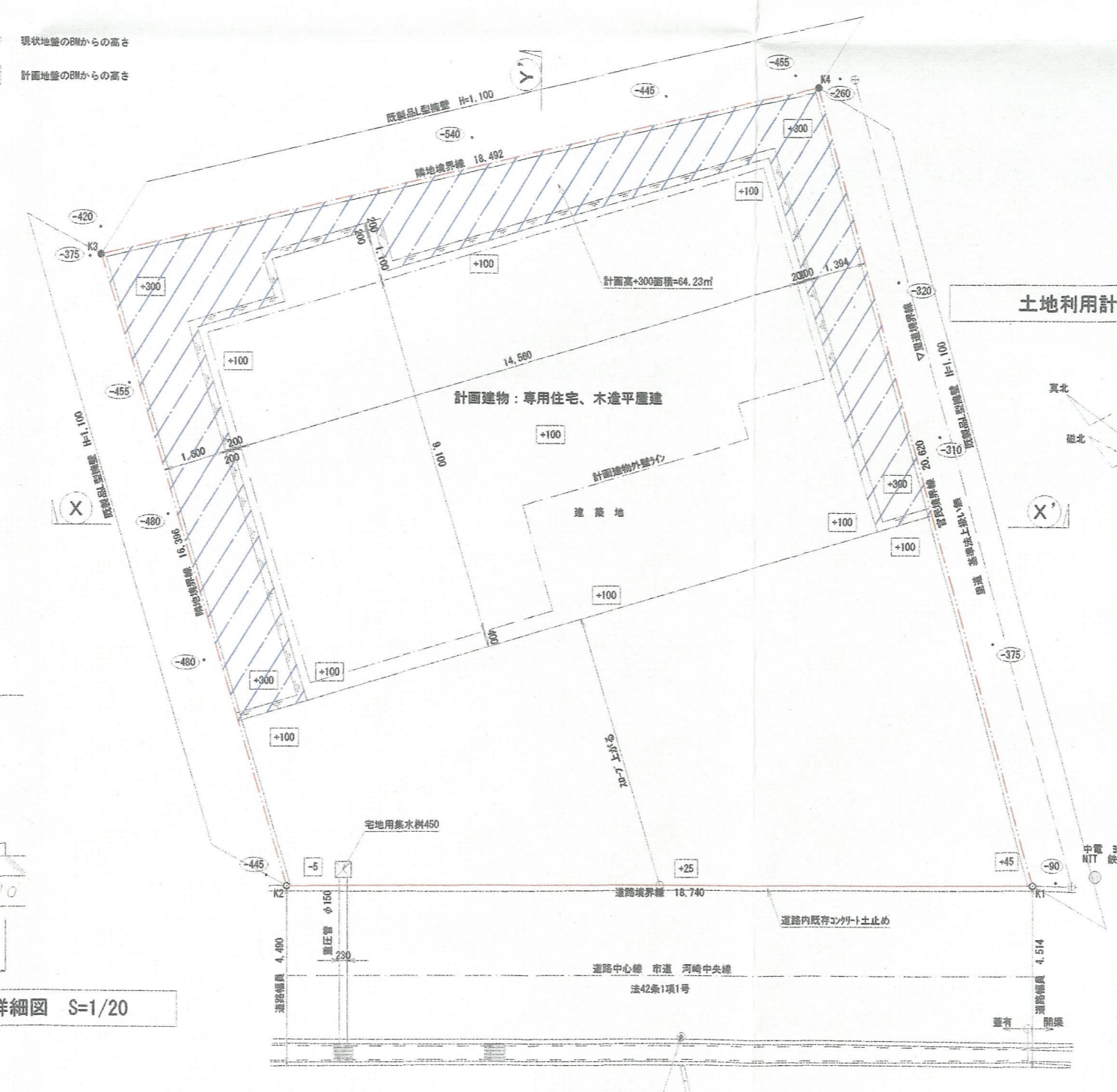


現況凡例

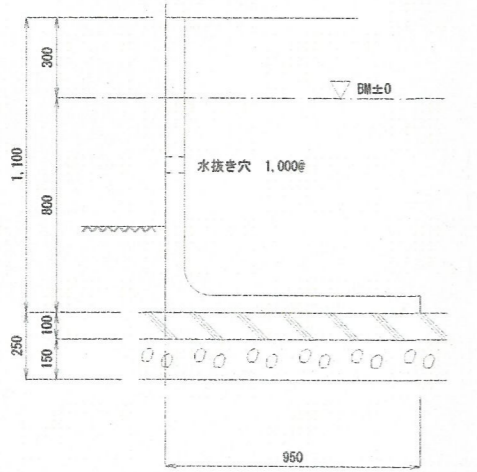
——	道路中心線
---	境界線
	側溝
●	電柱・電話柱 支線
○	マンホール(下水)
○	マンホール(雨水)
○	マンホール(消火栓)
○	マンホール(全般)
○	公共樹(下水)
○	公共樹(雨水)
○	仕切(雨水)井・埋置・汚 濁(1・米)等
○	境界(不)有り
○	境界(測定点)
□	木杭
⊕	鉄
→	万年塀
→	フェンス
→	ブロック
→	コンクリート
→	石積み・その他
→	玉石・石垣
→	間知ブロック
→	法面
---	給水配管
---	排水配管
G	ガス配管
G M	ガスメーター
WM	量水器
○	止水栓
○	雨水最終樹
○	下水最終樹
井	井戸
浄化槽	浄化槽

凡例  
 (-420) 現状地盤の面からの高さ  
 (+300) 計画地盤の面からの高さ

Y~Y' 断面図 S=1/100



土地利用計画図 S=1/100

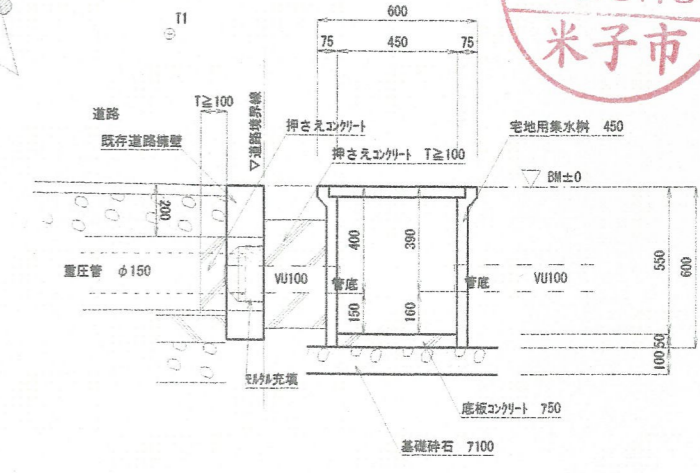


L型擁壁断面詳細図 S=1/20

求積表

地番	建築地				
NO	X <sub>n</sub>	Y <sub>n</sub>	X <sub>n</sub> · (Y <sub>n+1</sub> - Y <sub>n-1</sub> )	距離	
K1	4.236	47.969	-101.236164	18.740	
K2	20.625	38.890	49.830000	16.396	
K3	32.308	50.385	772.128892	18.492	
K4	18.584	62.779	-44.896944	20.620	
	合計		675.823784		
	合計面積		337.9118920		
	地積		337.91	m <sup>2</sup>	

X~X' 断面図 S=1/100



宅地用集水樹詳細図 S=1/20

※A3の場合は、×0.71

