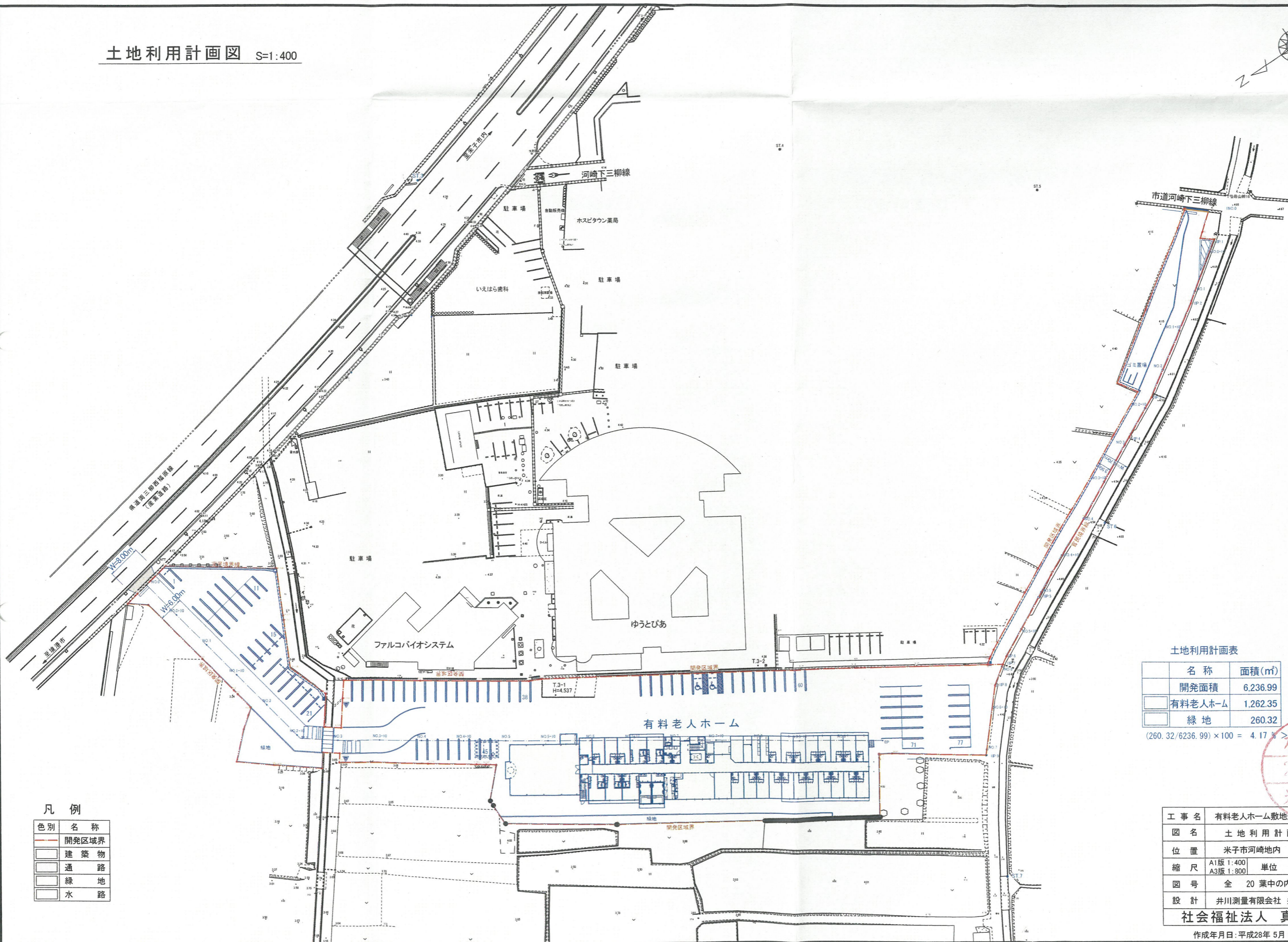
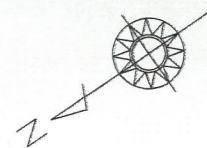


土地利用計画図 S=1:400




凡例

色別	名称
(Red dashed line)	開発区域界
(Black outline)	建築物
(Blue outline)	通路
(Green fill)	緑地
(Blue fill)	水路

土地利用計画表

名称	面積(m <sup>2</sup> )
開発面積	6,236.99
有料老人ホーム	1,262.35
緑地	260.32

$(260.32 / 6236.99) \times 100 = 4.17\% > 3.0\%$



工事名	有料老人ホーム敷地造成工事		
図名	土地利用計画図		
位置	米子市河崎地内		
縮尺	A1版 1:400	単位	M
	A3版 1:800		
図号	全 20 葉中の内 2		
設計	井川測量有限会社 井川 和久		
	社会福祉法人 真誠会		

作成年月日:平成28年 5月 20日