平面図

A1(1:2500)、A3(1:5000)

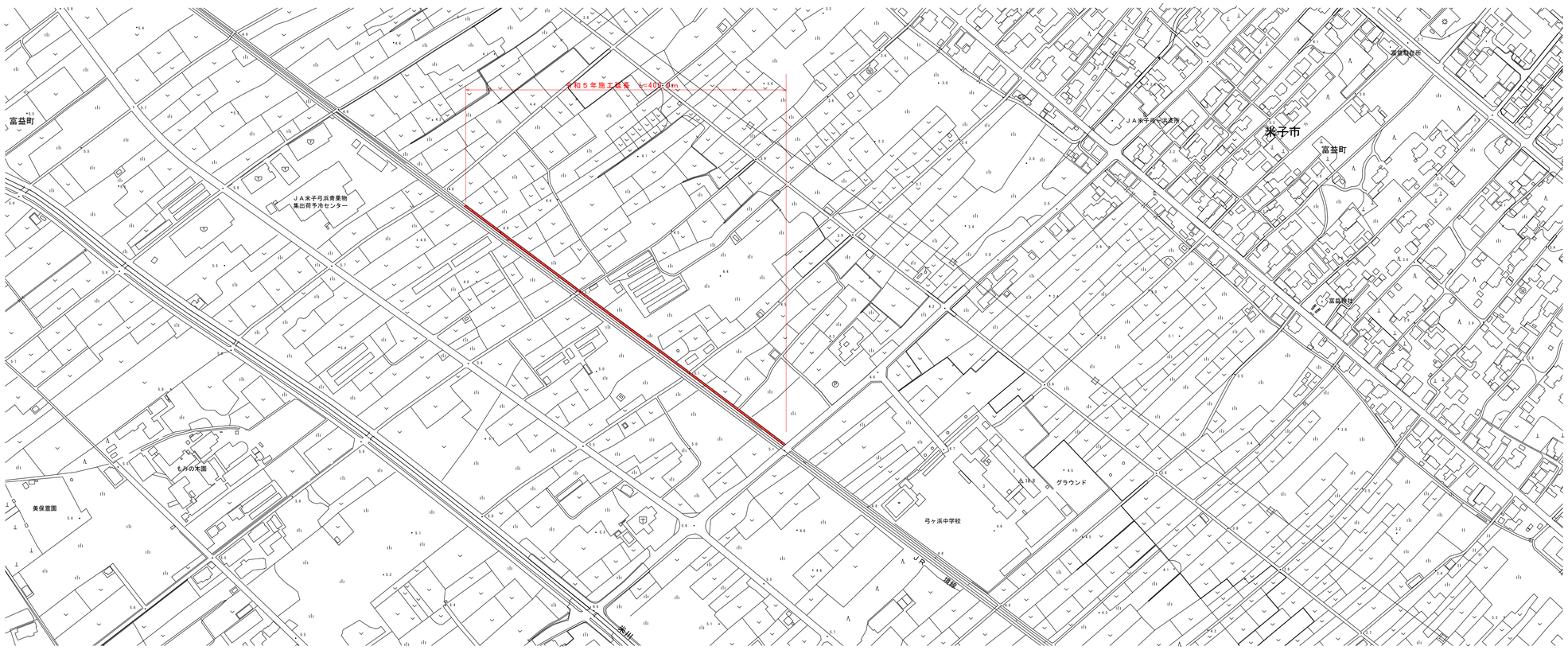

標準断面図

A1(1:50)、A3(1:100)

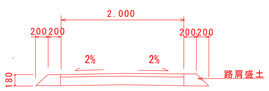

舗装構成

A1(1:10)、A3(1:20)

車道舗装

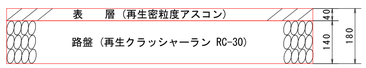

※ 施工時において計画と異なる場合は、監督員と協議のうえ変更する。

図面番号	第　1　枚内　1　号
図面名称	市道富益国鉄東線舗装工事 平面図・標準断面図
縮　　尺	図示
製図年月日	令和　年　月　日
写図年月日	令和　年　月　日
米子市都市整備部道路整備課	