













造成計画平面図・土地利用計画図

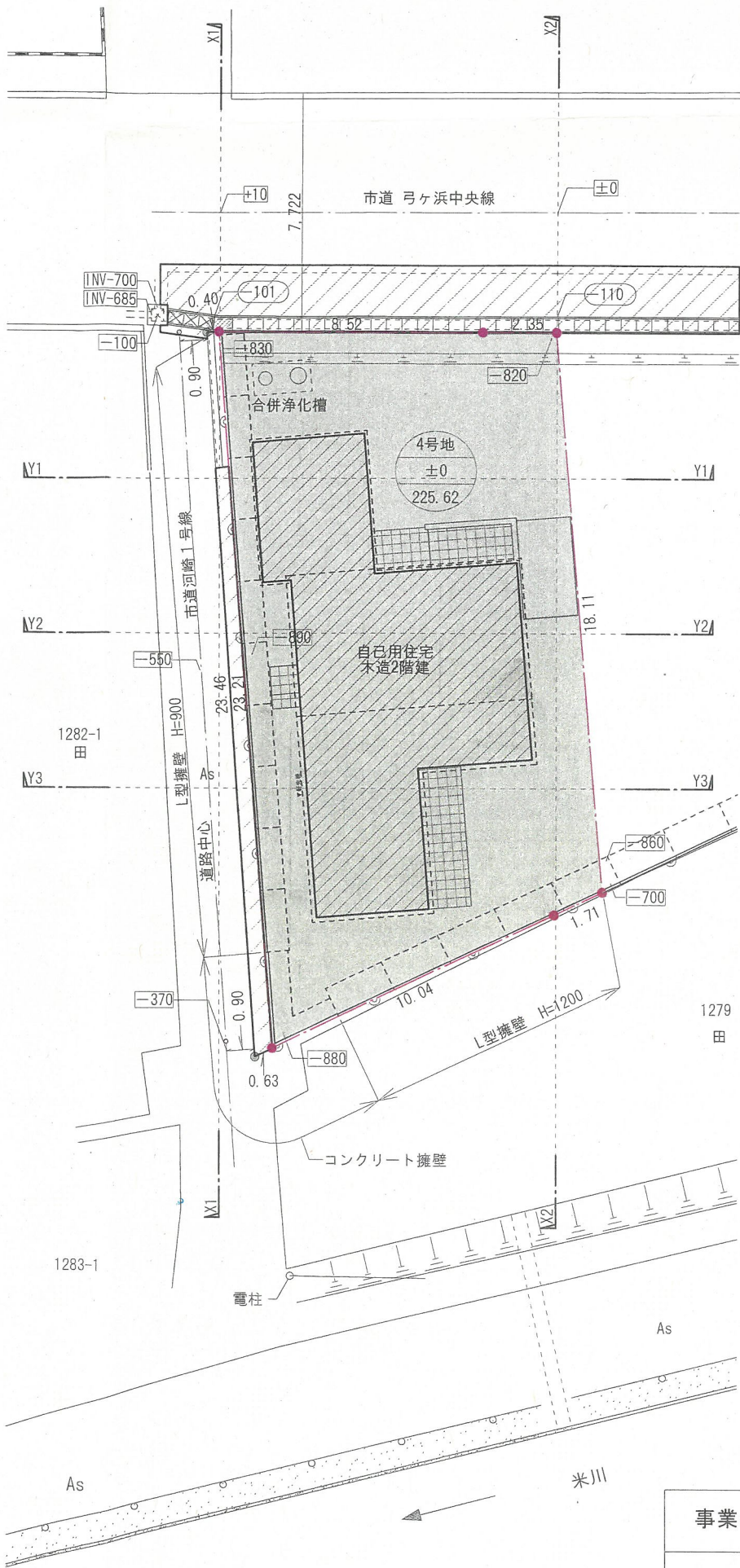
S=1/200

-  盛土を示す
-  5.10 現況高を示す
-  5.10 計画高を示す
-  5.10 現況を示す

-  街区
-  計画高(mm)
-  面積(m²)

構造物凡例

	L型擁壁を示す
	道路側溝W300×H400
	道路側溝W300×H400 (横断用)
	泥溜樹 (PU3) W300×H500 荒目グレーチング蓋付き@20,000
	集水樹W500×500×H650 110° 開閉設置目グレーチング蓋付き
	境界プレートを示す。
	CB (A) 100
	道路法24条部分



事業名	米子市河崎宅地造成工事(4号地)
場所	米子市河崎字悪水西惣八道下
設計者	木下俊哉建築設計事務所 鳥取県米子市三本松2-6-41 TEL (0859) 33-3725