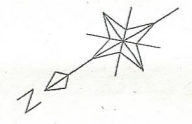


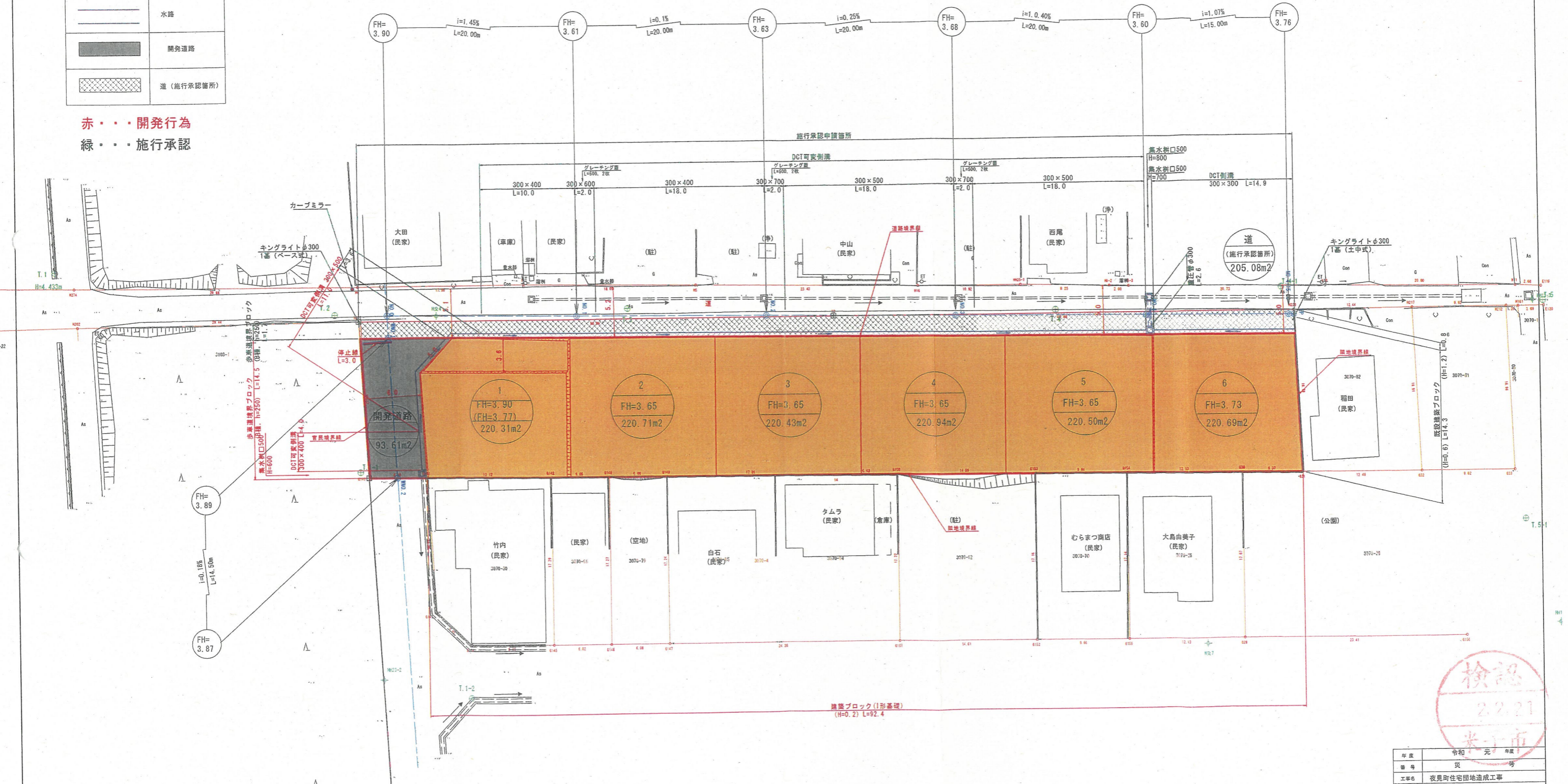
土地利用計画図



S=1:400 (A3)


凡例	
	事業区境界
	宅地：専用住宅用地
	水路
	開発道路
	道（施行承認箇所）

赤・・・開発行為
 緑・・・施行承認



宅地	1,323.58 m ²	93.39%
開発道路	93.61 m ²	6.61%
合計	1,417.19 m ²	100.00%

点名	X座標	Y座標	Z座標
T.1	-57813.910	-93936.386	4.433
T.2	-57836.245	-93955.856	3.866
T.3	-57862.560	-93971.842	3.636
T.4	-57900.537	-93996.350	3.664
T.5	-57944.165	-94023.250	4.126
T.5-1	-57930.400	-94041.282	3.861



年度	令和 元 年度
番号	災 号
工事名	夜見町住宅団地造成工事
道川番号	
地区番号	米子 市 夜見 町 地内
図面名称	土地利用計画図
縮尺	S=1:400 (A3)
会社名	会社及び責任者
測量	くにびき設計(株)
設計	くにびき設計(株) 景山 英夫
ページ	9 業の内 2