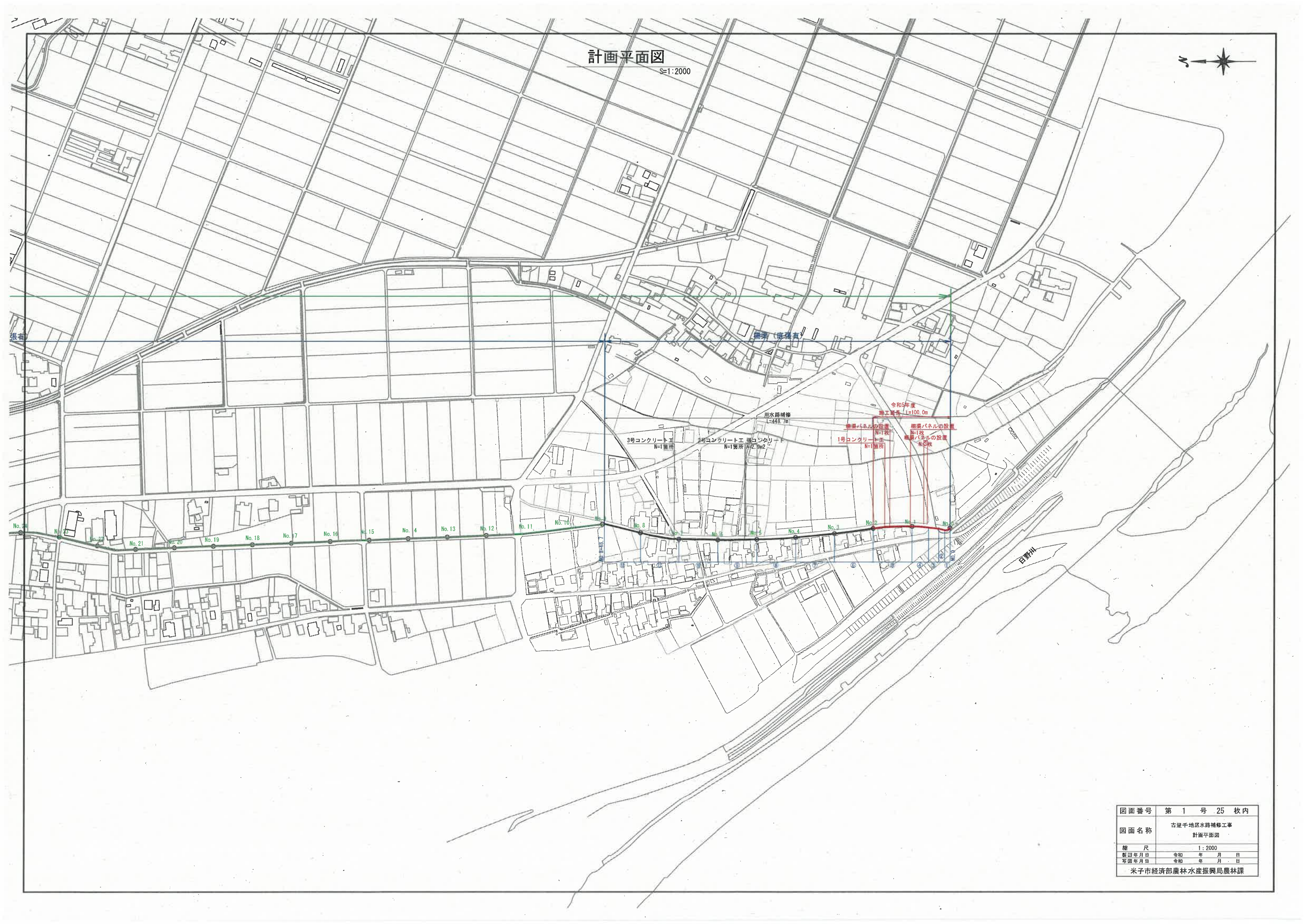


計画平面図


1:2000



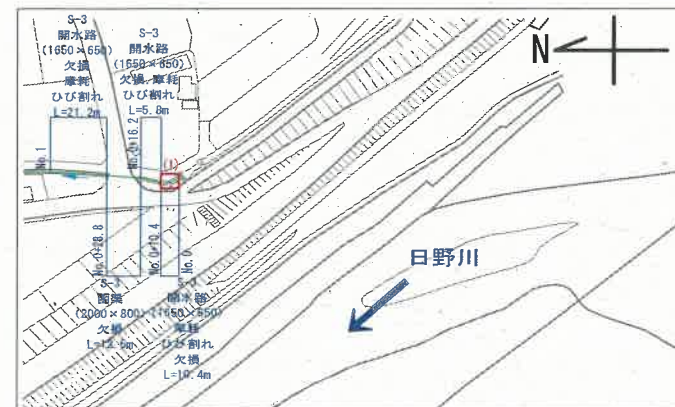
図面番号	第 1 号 25 枚内
図面名称	古畑千地区水路補修工事 計画平面図
縮尺	1:2000
製図年月日	令和 年 月 日
発行年月日	令和 年 月 日
米子市経済部農林水産振興局農林課	

形状図 (1)
No. 0~No. 0+10.4
S=1:50

地区名	東豊田用水路	施工年度	昭和48年
測点	No. 0~No. 0+10.4	縮尺	図示




位置図



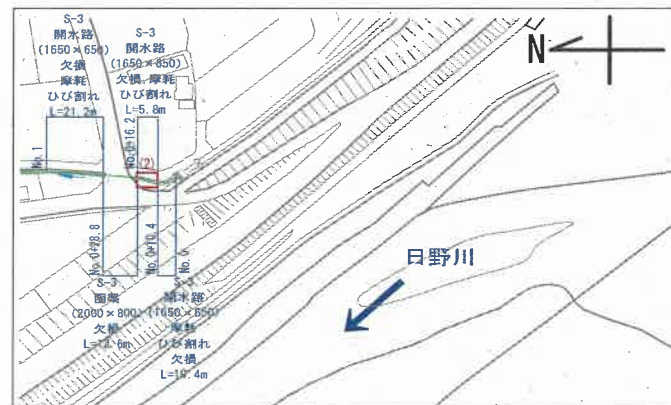
図面番号	第 2 号 25 枚内
図面名称	古豊干地区水路補修工事 形状図 (1)
縮尺	図示
製図年月日	令和 年 月 日
写図年月日	令和 年 月 日
米子市経済部農林水産振興局農林課	

形状図 (2)
No. 0+10.4~No. 0+16.2
S=1:50

地区名	東豊田用水路	施工年度	昭和48年
測点	No. 0+10.4 ~No. 0+16.2	縮尺	図示



位置図




図面番号	第 3 号 25 枚内
図面名称	古豊田地区水路補修工事 形状図 (2)
縮尺	図示
製図年月日	令和 年 月 日
写図年月日	令和 年 月 日
米子市経済部農林水産振興局農林課	

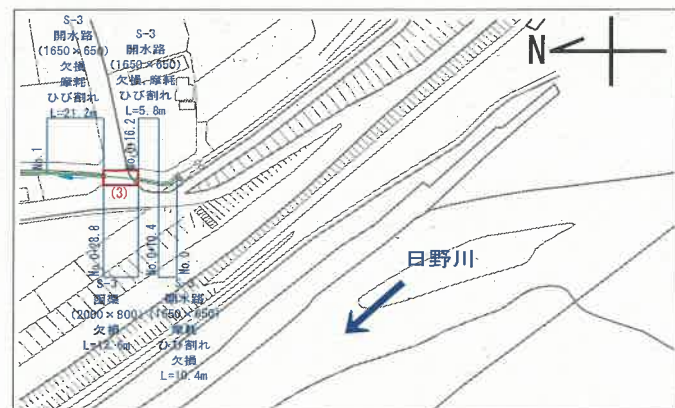
形状図 (3)
No. 0+16.2~No. 0+28.8

S=1:50

地区名	東豊田用水路	施工年度	昭和48年
測点	No. 0+16.2 ~No. 0+28.8	縮尺	図示



位置図




図面番号	第 4 号 25 枚内
図面名称	古豊田地区水路補修工事 形状図 (3)
縮尺	図示
製図年月日	令和 年 月 日
承認年月日	令和 年 月 日
米子市経済部農林水産振興局農林課	

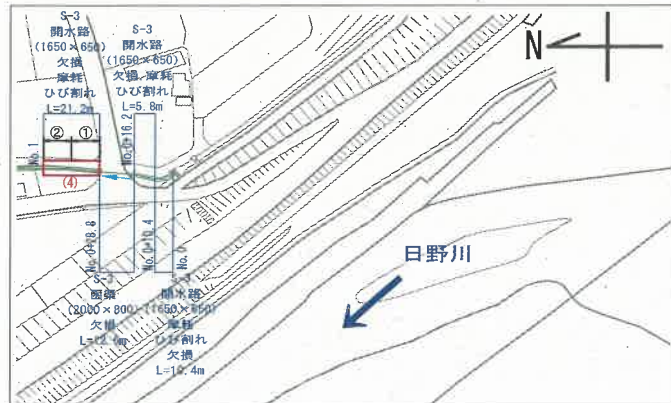
形状図 (4) No. 0+28.8~No. 1 (1/2)

S=1:50

地区名	東豊田用水路	施工年度	昭和48年
測点	No. 0+28.8~No. 1	縮尺	図示



位置図



水路施設一覧表

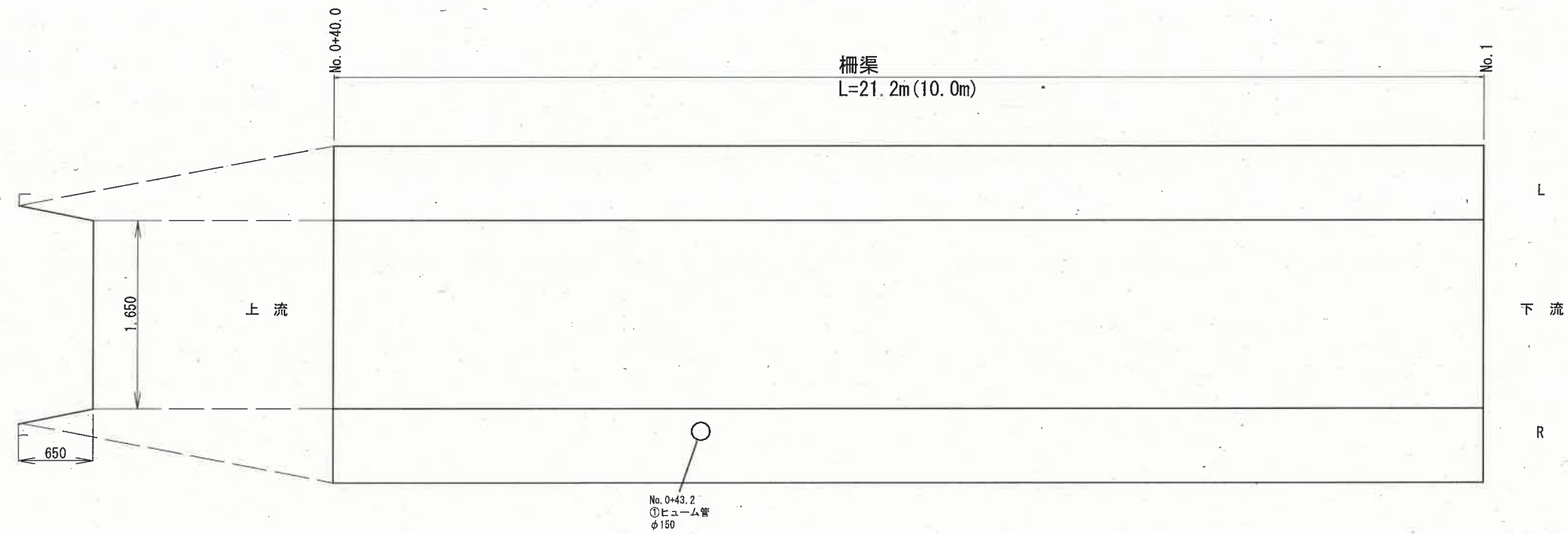
番号	施設	位置	測点	備考
①	ヒューム管(φ150)	右岸	No. 0+43.2	

図面番号	第 5 号 25 枚内
図面名称	古豊干地区水路補修工事 形状図 (4) 1/2
縮尺	図示
製図年月日	令和 年 月 日
写真年月日	令和 年 月 日
米子市経済部農林水産振興局農林課	

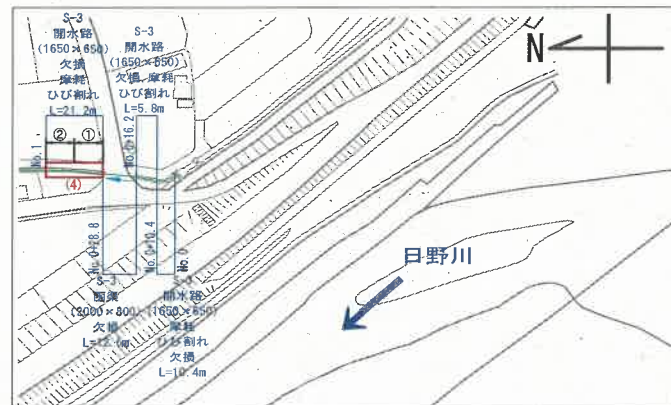
形状図 (4) No. 0+28.8~No. 1 (2/2)

S=1:50

地区名	東豊田用水路	施工年度	昭和48年
測点	No. 0+28.8~No. 1	縮尺	図示



位置図




水路施設一覧表

番号	施設	位置	測点	備考
①	ヒューム管(φ150)	右岸	No. 0+43.2	

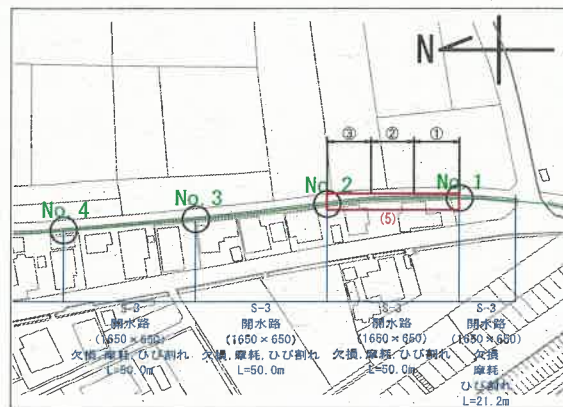
図面番号	第 6 号 25 枚内
図面名称	古曇千地区水路補修工事 形状図 (4) 2/2
縮尺	図示
製図年月日	昭和 年 月 日
写真年月日	昭和 年 月 日
米子市経済部農林水産振興局農林課	

形状図 (5)
No. 1~No. 2 (1/3)
S=1:50

地区名	東豊田水路	施工年度	昭和48年
測点	No. 1~No. 2	縮尺	図示



位置図



水路施設一覧表

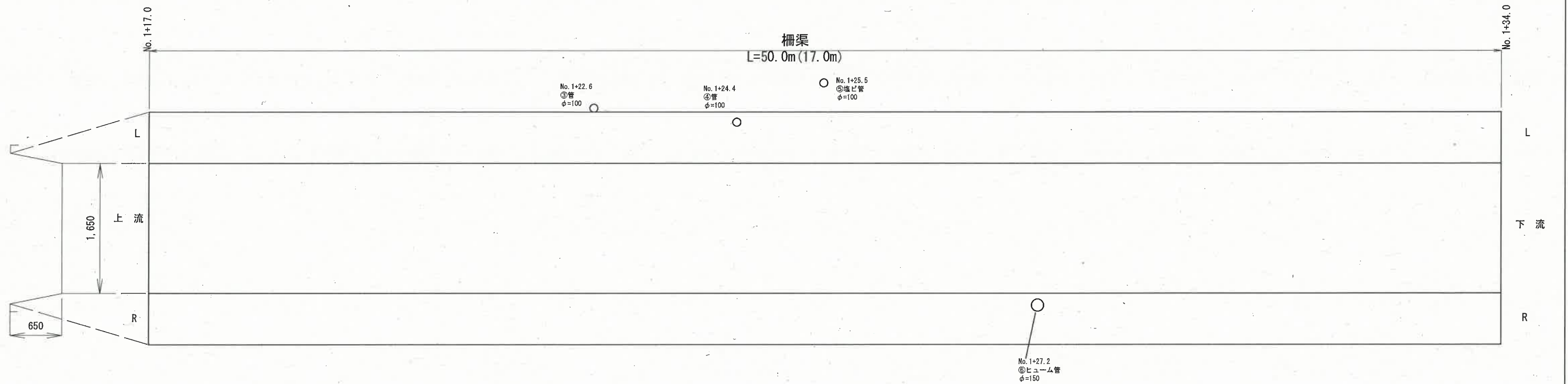
番号	施設	位置	測点	備考
①	ヒューム管(φ300)	左右岸	No. 1+0.2	
②	洗い場	左岸	No. 1+11.1	
③	管(φ100)	左岸	No. 1+22.6	
④	管(φ100)	左岸	No. 1+24.4	
⑤	塩ビ管(φ100)	左岸	No. 1+25.5	
⑥	ヒューム管(φ300)	右岸	No. 1+27.2	
⑦	塩ビ管(φ100)	左岸	No. 1+36.1	
⑧	塩ビ管(φ100)	左岸	No. 1+45.5	

図面番号	第 7 号 25 枚内
図面名称	古豊田地区水路補修工事 形状図 (5) (No. 1~No. 2) (1/3)
縮尺	図示
製図年月日	令和 年 月 日
写図年月日	令和 年 月 日
米子市経済部農林水産振興局農林課	

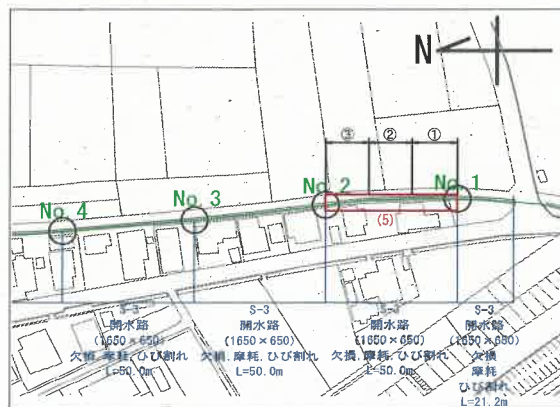
形状図 (5) No. 1~No. 2 (2/3)

S=1:50

地区名	東豊田用水路	施工年度	昭和48年
測点	No. 1~No. 2	縮尺	図示



位置図




水路施設一覧表

番号	施設	位置	測点	備考
①	ヒューム管(φ300)	左右岸	No. 1+0.2	
②	洗い場	左岸	No. 1+11.1	
③	管(φ100)	左岸	No. 1+22.6	
④	管(φ100)	左岸	No. 1+24.4	
⑤	埋込管(φ100)	左岸	No. 1+25.5	
⑥	ヒューム管(φ300)	右岸	No. 1+27.2	
⑦	埋込管(φ100)	左岸	No. 1+36.1	
⑧	埋込管(φ100)	左岸	No. 1+45.5	

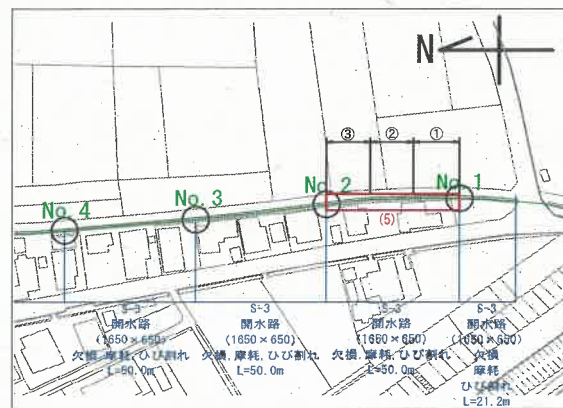
図面番号	第 8 号 25 枚内
図面名称	古堤干地区水路補修工事 形状図 (5) (No. 1~No. 2) (2/3)
縮尺	図示
製図年月日	令和 年 月 日
写図年月日	令和 年 月 日
米子市経済部農林水産振興局農林課	

形状図 (5)
No. 1~No. 2 (3/3)
S=1:50

地区名	東豊田用水路	施工年度	昭和48年
測点	No. 1~No. 2	縮尺	図示



位置図



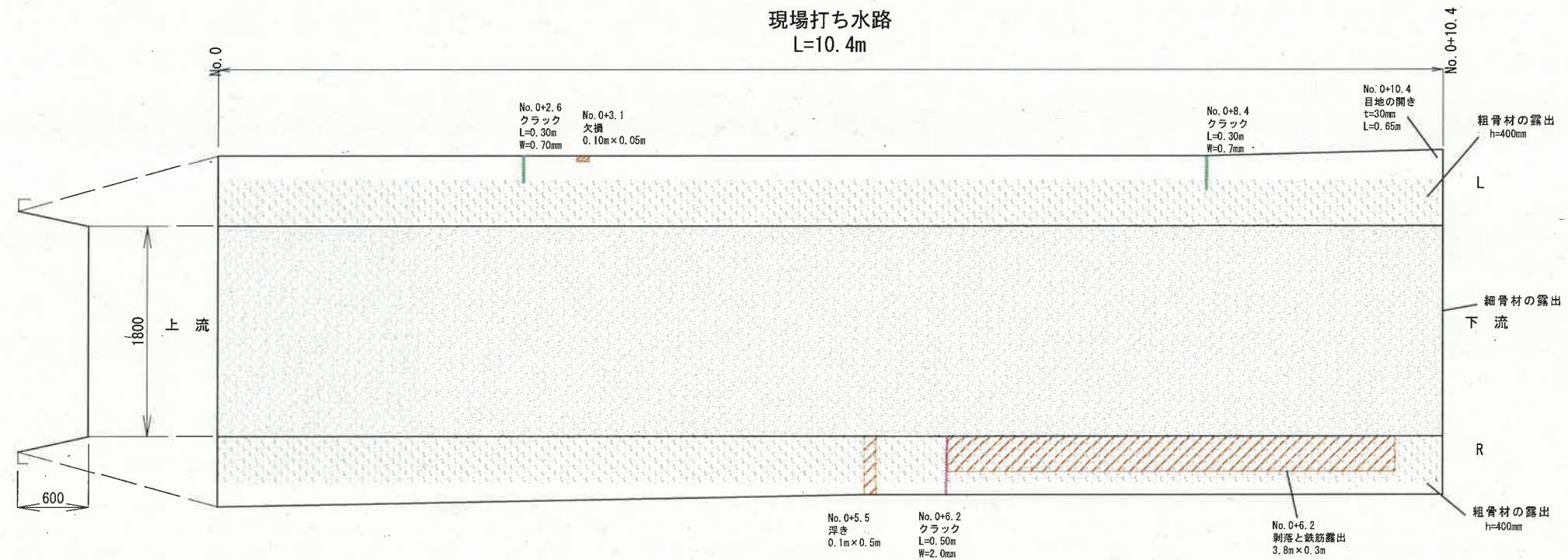
水路施設一覧表

番号	施設	位置	測点	備考
①	ヒューム管(φ300)	左右岸	No. 1+0.2	
②	洗い場	左岸	No. 1+11.1	
③	管(φ100)	左岸	No. 1+22.6	
④	管(φ100)	左岸	No. 1+24.4	
⑤	塩ビ管(φ100)	左岸	No. 1+25.5	
⑥	ヒューム管(φ300)	右岸	No. 1+27.2	
⑦	塩ビ管(φ100)	左岸	No. 1+36.1	
⑧	塩ビ管(φ100)	左岸	No. 1+45.5	

図面番号	第 9 号 25 枚内
図面名称	吉豊干地区水路補修工事 形状図 (5) (No. 1~No. 2) (3/3)
縮尺	図示
製図年月日	令和 年 月 日
写図年月日	令和 年 月 日
米子市経済部農林水産振興局農林課	

変状図 (1)
No. 0~No. 0+10.4
S=1:50

地区名	東豊田用水路	施工年度	昭和48年
測点	No. 0~No. 0+10.4	縮尺	図示



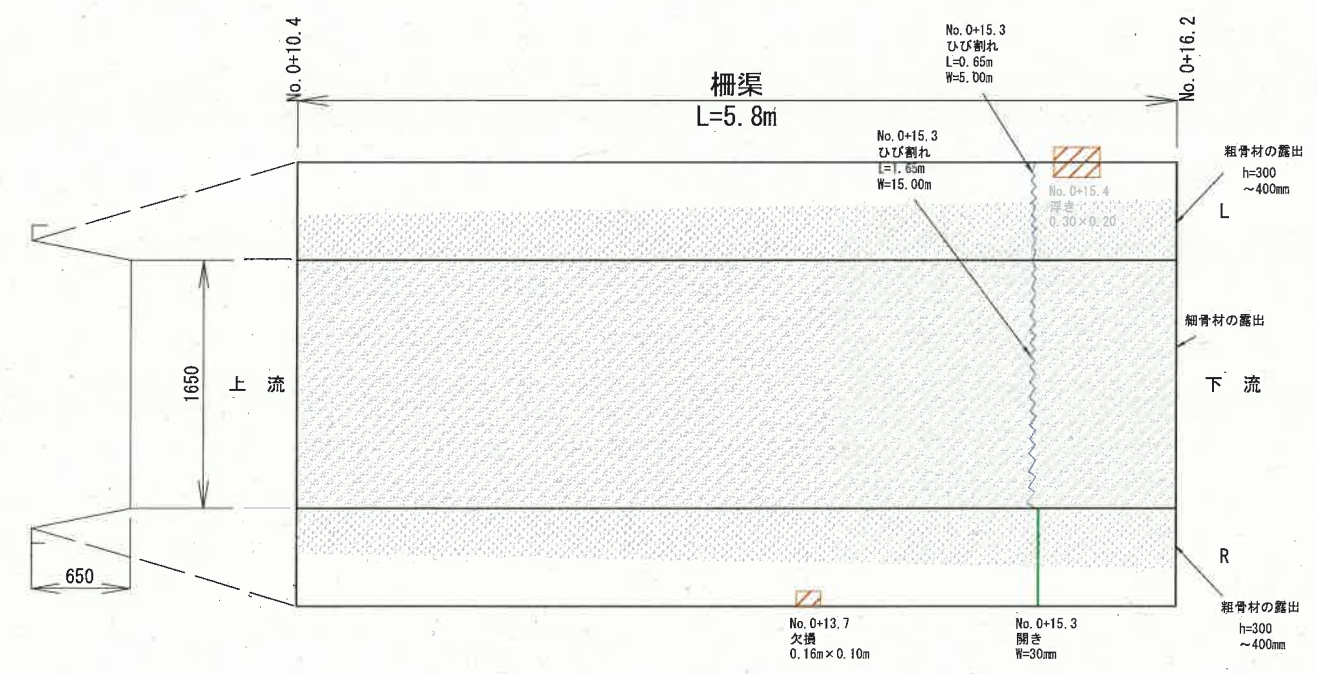
クラック 1.0mm未満	
クラック 1.0mm~5.0mm	
クラック 5.0mm以上	
粗骨材剥落	
細骨材露出	
粗骨材露出	
石積露出	
欠損、剥離、浮き、ジャンカ	
目地劣化・欠損	
土砂堆積	

図面番号	第 10 号 25 枚内
図面名称	古豊千地区水路補修工事 変状図 (1) (No. 0~No. 0+10.4)
縮尺	図示
製図年月日	令和 年 月 日
写図年月日	令和 年 月 日
米子市経済部農林水産振興局農林課	

変状図 (2) No. 0+10.4~No. 0+16.2

S=1:50

地区名	東豊田用水路	施工年度	昭和48年
測点	No. 0+10.4 ~No. 0+16.2	縮尺	図示



クラック 1.0mm未満	
クラック 1.0mm~5.0mm	
クラック 5.0mm以上	
粗骨材剥落	
粗骨材露出	
粗骨材露出	
石積露出	
欠損、剥離、浮き、ジャンカ	
目地劣化・欠損	
土砂堆積	


図面番号	第 11 号 25 枚内
図面名称	古豊千地区水路補修工事 変状図 (2) (No. 0+10.4~No. 0+16.2)
縮尺	図示
製図年月日	令和 年 月 日
写図年月日	令和 年 月 日
米子市経済部農林水産振興局農林課	

変状図 (3)

No. 0+16.2 ~ No. 0+28.8

S=1:50

地区名	東豊田用水路	施工年度	昭和48年
測点	No. 0+16.2 ~No. 0+28.8	縮尺	図示



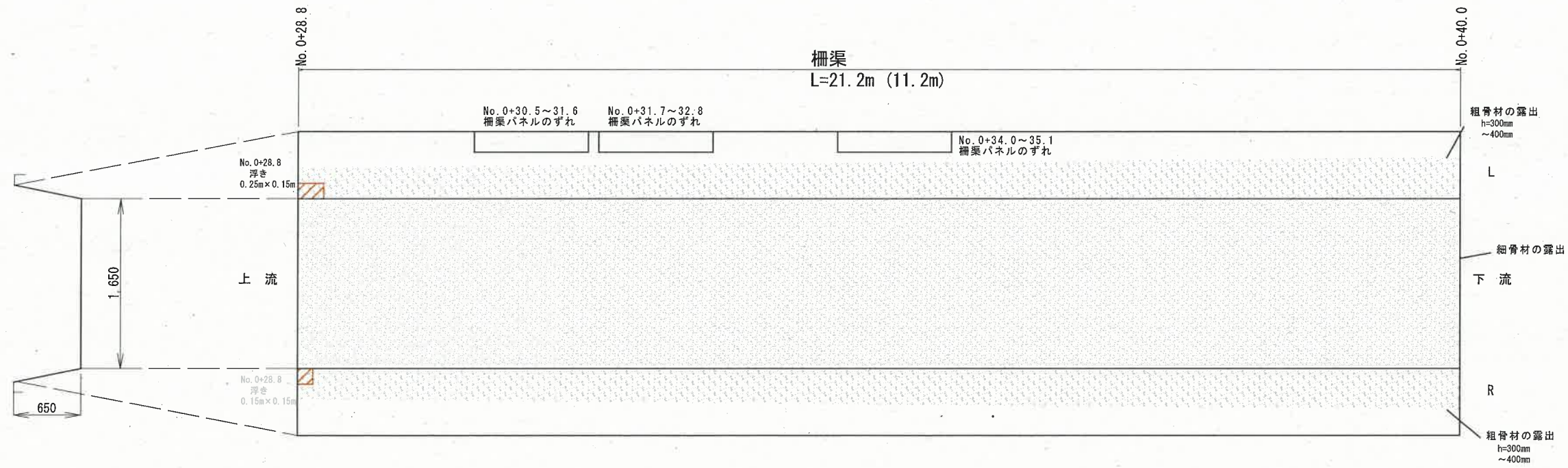
クラック	
1.0mm未満	
クラック	
1.0mm~5.0mm	
クラック	
5.0mm以上	
粗骨材剥落	
粗骨材露出	
粗骨材露出	
石積露出	
欠損、剥離、浮き、ジャンカ	
目地劣化・欠損	
土砂堆積	

図面番号	第 12 号 25 枚内
図面名称	古豊干地区水路補修工事 変状図 (3) (No. 0+16.2~No. 0+28.8)
縮尺	図示
製図年月日	令和 年 月 日
写図年月日	令和 年 月 日
米子市経済部農林水産振興局農林課	

変状図 (4) No. 0+28.8~No. 1 (1/2)

S=1:50

地区名	東豊田用水路	施工年度	昭和48年
測点	No. 0+28.8~No. 1	縮尺	図示



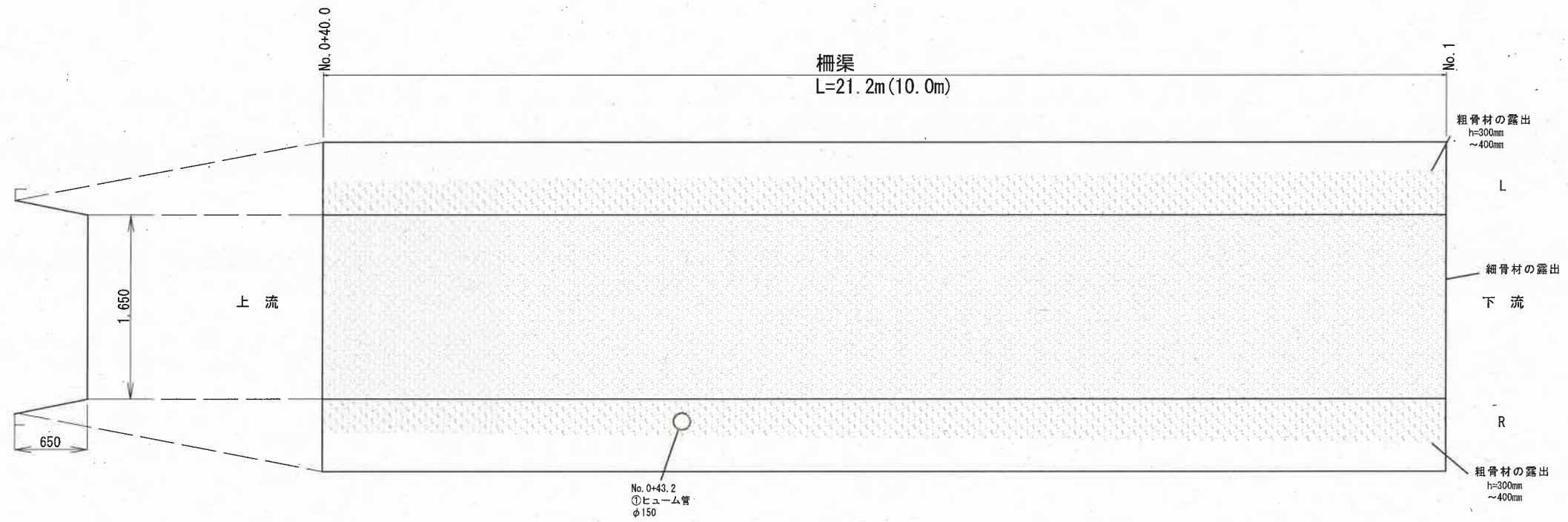
クラック 1.0mm未満	
クラック 1.0mm~5.0mm	
クラック 5.0mm以上	
粗骨材剥落	
細骨材露出	
粗骨材露出	
石積露出	
欠損、剝離、浮き、ジャンカ	
目地劣化・欠損	
土砂堆積	

図面番号	第 13 号 25 枚内
図面名称	古豊干地区水路補修工事 変状図 (4) (No. 0+28.8~No. 1) (1/2)
縮尺	図示
製図年月日	令和 年 月 日
承認年月日	令和 年 月 日
米子市経済部農林水産振興局農林課	

変状図 (4) No. 0+28.8~No. 1 (2/2)

S=1:50

地区名	東豊田水路	施工年度	昭和48年
測点	No. 0+28.8~No. 1	縮尺	図示



クラック	〰
クラック 1.0mm未満	〰
クラック 1.0mm~5.0mm	〰
クラック 5.0mm以上	〰
粗骨材剥落	〰
細骨材露出	〰
粗骨材露出	〰
石積露出	〰
欠損、剥離、浮き、ジャンカ	〰
目地劣化・欠損	〰
土砂堆積	〰

水路施設一覧表


番号	施設	位置	測点	備考
①	ヒューム管(φ150)	右岸	No. 0+43.2	

図面番号	第 14 号 25 枚内
図面名称	古豊干地区水路補修工事 変状図 (4) (No. 0+28.8~No. 1) (2/2)
縮尺	図示
製図年月日	令和 年 月 日
写真年月日	令和 年 月 日
米子市経済部農林水産振興局農林課	

変状図 (5) No. 1~No. 2 (1/3)

S=1:50

地区名	東豊田用水路	施工年度	昭和48年
測点	No. 1~No. 2	縮尺	図示



クラック 1.0mm未満	
クラック 1.0mm~5.0mm	
クラック 5.0mm以上	
粗骨材剥落	
細骨材露出	
粗骨材露出	
石種露出	
欠損、剥離、浮き、ジャンカ	
目地劣化・欠損	
土砂堆積	

水路施設一覧表

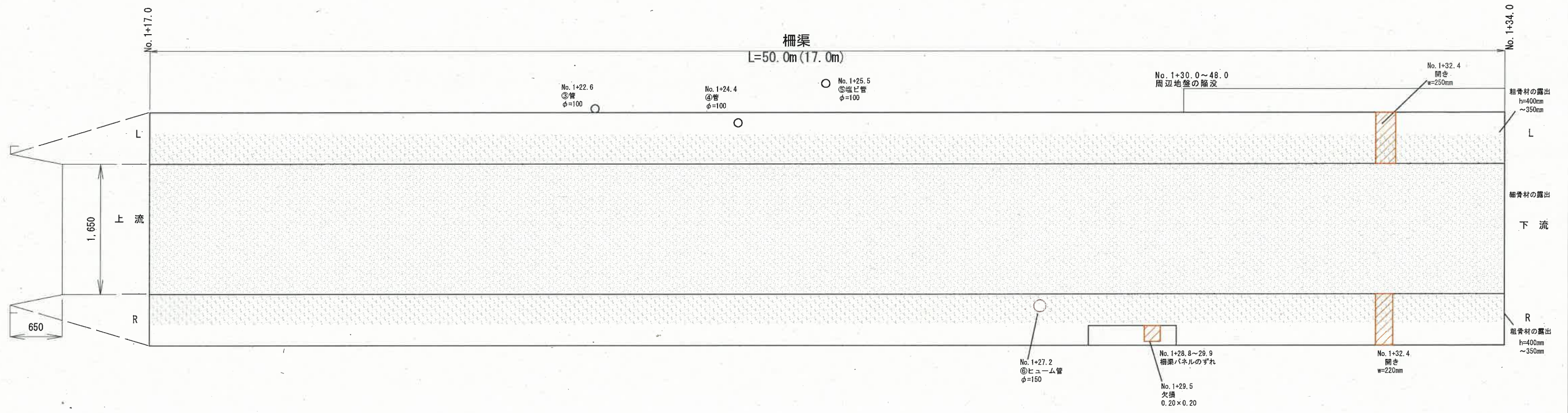
番号	施設	位置	測点	備考
①	ヒューム管(φ300)	左右岸	No. 1+0.2	
②	洗い場	左岸	No. 1+11.1	

図面番号	第 15 号 25 枚内
図面名称	古豊千地区水路補修工事 変状図 (5) (No. 1~No. 2) (1/3)
縮尺	図示
製図年月日	令和 年 月 日
改訂年月日	令和 年 月 日
米子市経済部農林水産振興局農林課	

変状図 (5) No. 1~No. 2 (2/3)

S=1:50

地区名	東豊田用水路	施工年度	昭和48年
測点	No. 1~No. 2	縮尺	図示



クラック	〰〰
クラック 1.0mm未満	〰〰
クラック 1.0mm~5.0mm	〰〰
クラック 5.0mm以上	〰〰
粗骨材剥落	〰〰
細骨材露出	〰〰
粗骨材露出	〰〰
石積露出	〰〰
欠損、剥離、浮き、ジャンカ	〰〰
目地劣化・欠損	〰〰
土砂堆積	〰〰

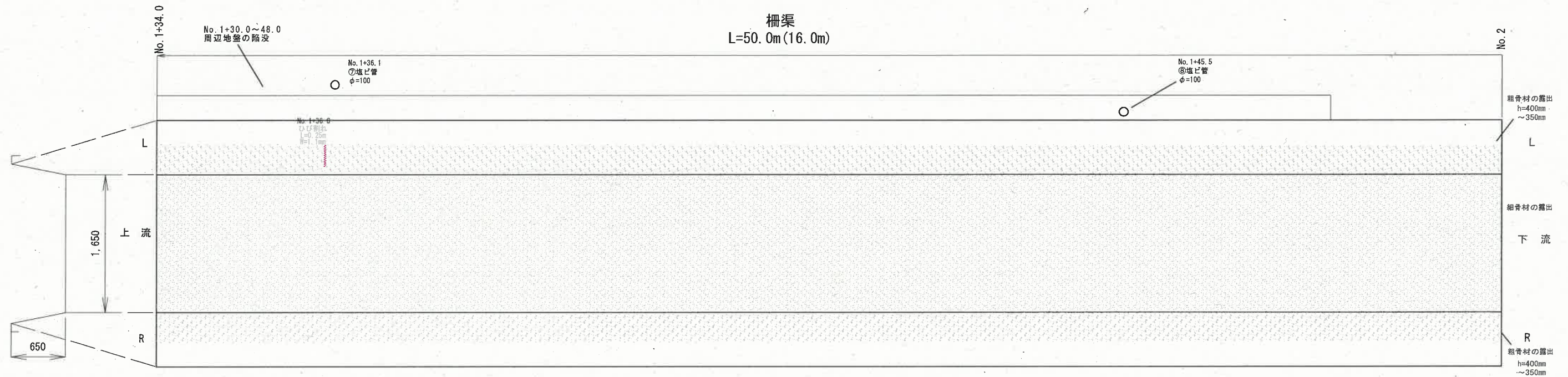
水路施設一覧表

番号	施設	位置	測点	備考
③	管(φ100)	左岸	No. 1+22.6	
④	管(φ100)	左岸	No. 1+24.4	
⑤	塩ビ管(φ100)	左岸	No. 1+25.5	
⑥	ヒューム管(φ300)	右岸	No. 1+27.2	

図面番号	第 16 号 25 枚内
図面名称	古豊千地区水路補修工事 変状図 (5) (No. 1~No. 2) (2/3)
縮尺	図示
製図年月日	令和 年 月 日
写図年月日	令和 年 月 日
米子市経済部農林水産振興局農林課	

変状図 (5)
No. 1~No. 2 (3/3)
S=1:50

地区名	東豊田用水路	施工年度	昭和48年
測点	No. 1~No. 2	縮尺	図示



クラック 1.0mm未満	
クラック 1.0mm~5.0mm	
クラック 5.0mm以上	
粗骨材剥落	
細骨材露出	
粗骨材露出	
石積露出	
欠損、剥離、浮き、ジャンカ	
目地劣化・欠損	
土砂堆積	

水路施設一覧表

番号	施設	位置	測点	備考
㉞	塩ビ管(φ100)	左岸	No. 1+36.1	
㉟	塩ビ管(φ100)	左岸	No. 1+45.5	

図面番号	第 17 号 25 枚内
図面名称	古豊干地区水路補修工事 変状図 (5) (No. 1~No. 2) (3/3)
縮尺	図示
製図年月日	令和 年 月 日
写真年月日	令和 年 月 日
米子市経済部農林水産振興局農林課	