

平成24～令和2年度 鳥取県 米子市 淀江中学校区通学路対策箇所図①

- ・箇所図番号：138
- ・通学路状況・危険内容：山陰道方面への常時左折可の信号がある交差点が危険。(写真)
- ・対策内容：路面標示・左折信号撤去済

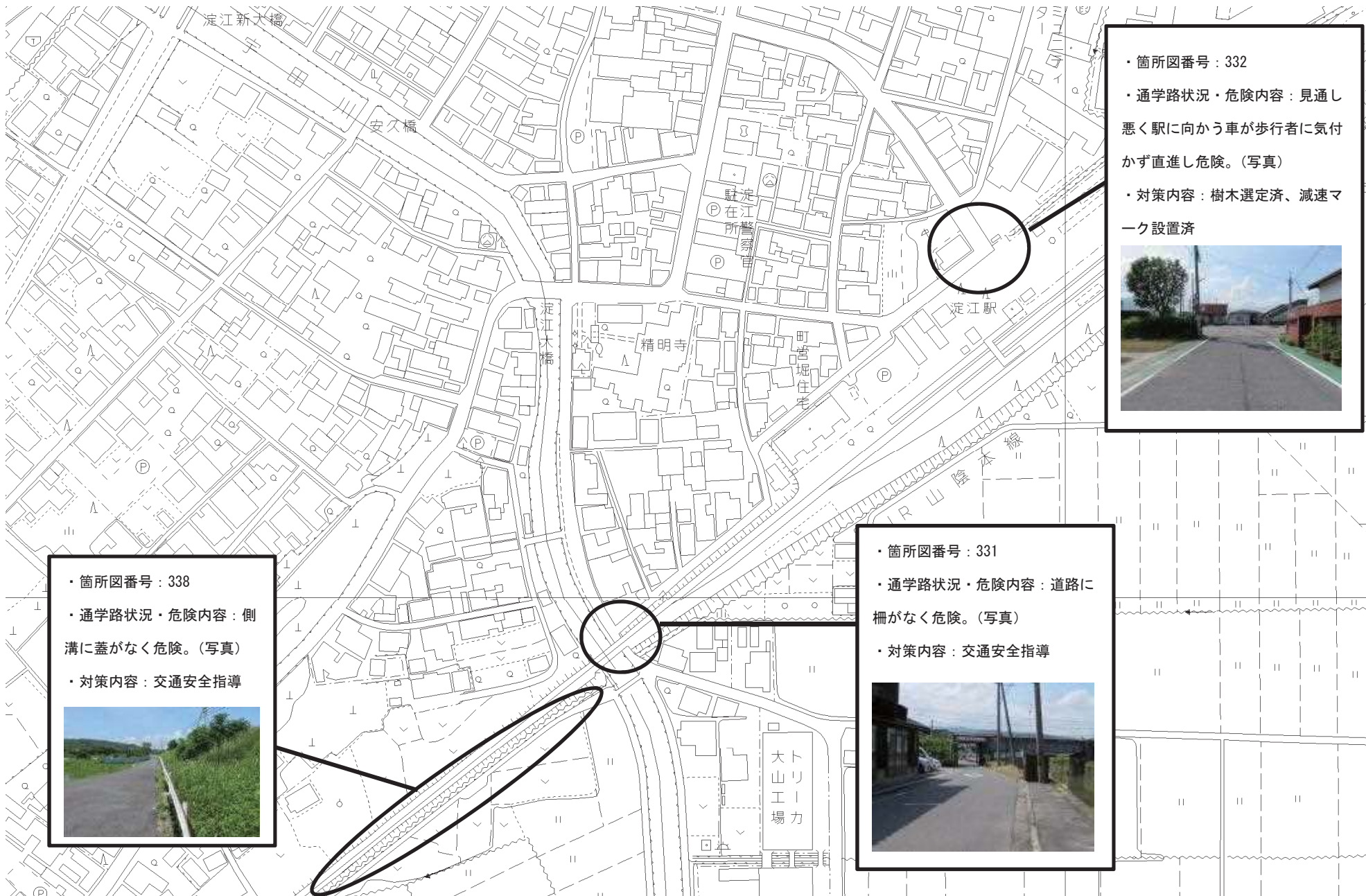


号橋

- ・箇所図番号：330
- ・通学路状況・危険内容：道幅は狭いが抜け道で通行が多く危険。(写真)
- ・対策内容：交通安全指導



平成24～令和2年度 鳥取県 米子市 淀江中学校区通学路対策箇所図②



- ・箇所図番号：332
- ・通学路状況・危険内容：見通し悪く駅に向かう車が歩行者に気付かず直進し危険。(写真)
- ・対策内容：樹木選定済、減速マーク設置済



- ・箇所図番号：331
- ・通学路状況・危険内容：道路に柵がなく危険。(写真)
- ・対策内容：交通安全指導



- ・箇所図番号：338
- ・通学路状況・危険内容：側溝に蓋がなく危険。(写真)
- ・対策内容：交通安全指導



平成24～令和2年度 鳥取県 米子市 淀江中学校区通学路対策箇所図③

- ・箇所図番号：450
- ・通学路状況・危険内容：バス通学児童が通る歩道の除雪が必要。(写真)



- ・対策内容：歩道除雪

- ・箇所図番号：470
- ・通学路状況・危険内容：道幅狭いが生徒が多く通り除雪が必要。(写真)




- ・対策内容：除雪路線

- ・箇所図番号：352
- ・通学路状況・危険内容：路上駐車が多く視界が悪く危険。(写真)
- ・対策内容：交通安全指導




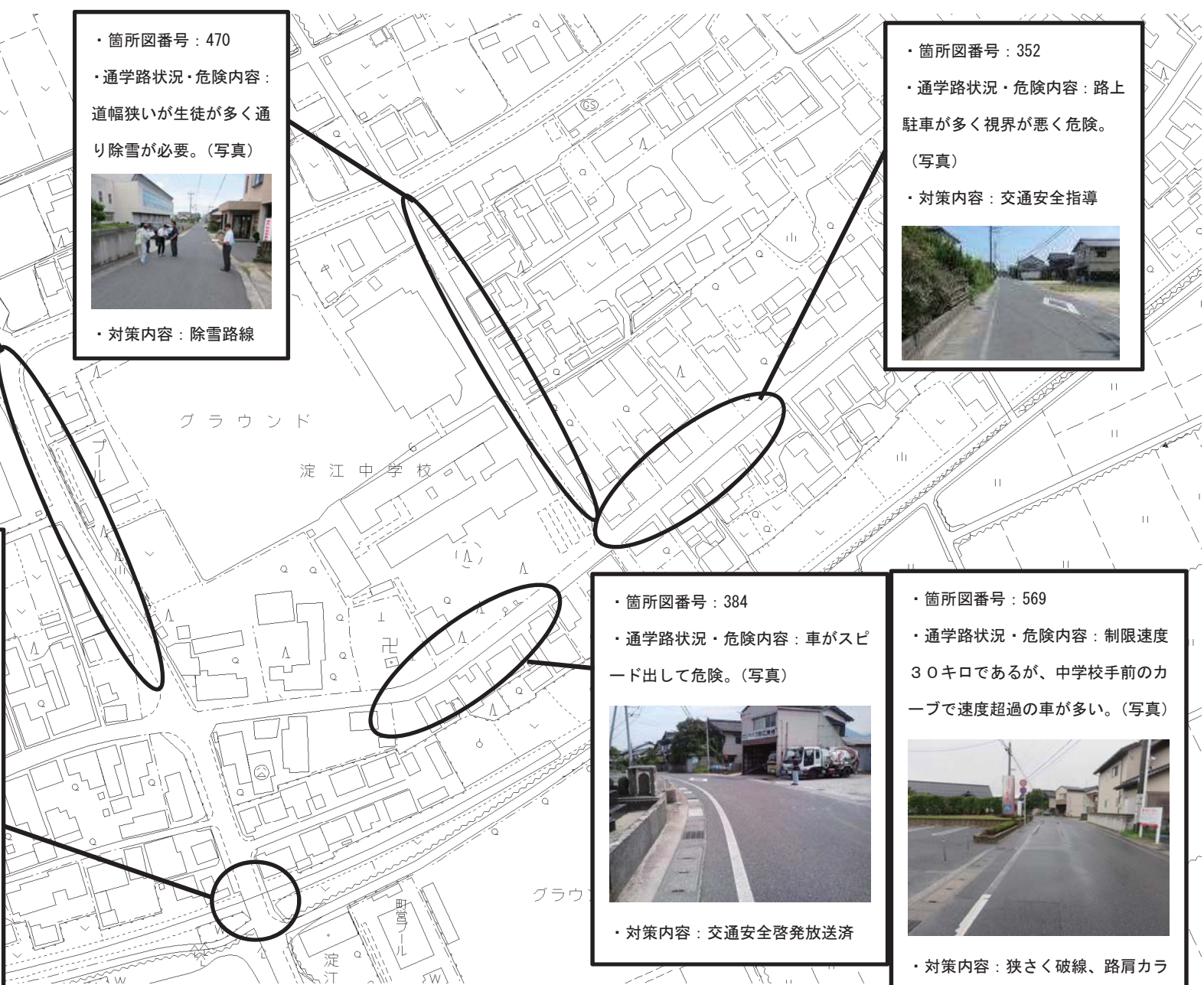
- ・箇所図番号：147 (387)、206 (388)、285 (389)、485 (499)
- ・通学路状況・危険内容：踏切周りで歩道が切れている。ほとんどの児童が通学する道であり、滞留場所がなく歩道からはみ出し危険 (写真)
- ・対策内容：外側線復旧・歩道穴修繕済、踏切拡幅による東側歩道拡幅予定



- ・箇所図番号：384
- ・通学路状況・危険内容：車がスピード出して危険。(写真)
- ・対策内容：交通安全啓発放送済



- ・箇所図番号：569
- ・通学路状況・危険内容：制限速度30キロであるが、中学校手前のカーブで速度超過の車が多い。(写真)
- ・対策内容：狭さく破線、路肩カラ一舗装、路面標示を検討

平成24～令和2年度 鳥取県 米子市 淀江中学校区通学路対策箇所図④

・箇所図番号：383
・通学路状況・危険内容：西側に歩道がなく東側の歩道を通っているが、自転車と児童が交錯し危険。
(写真)

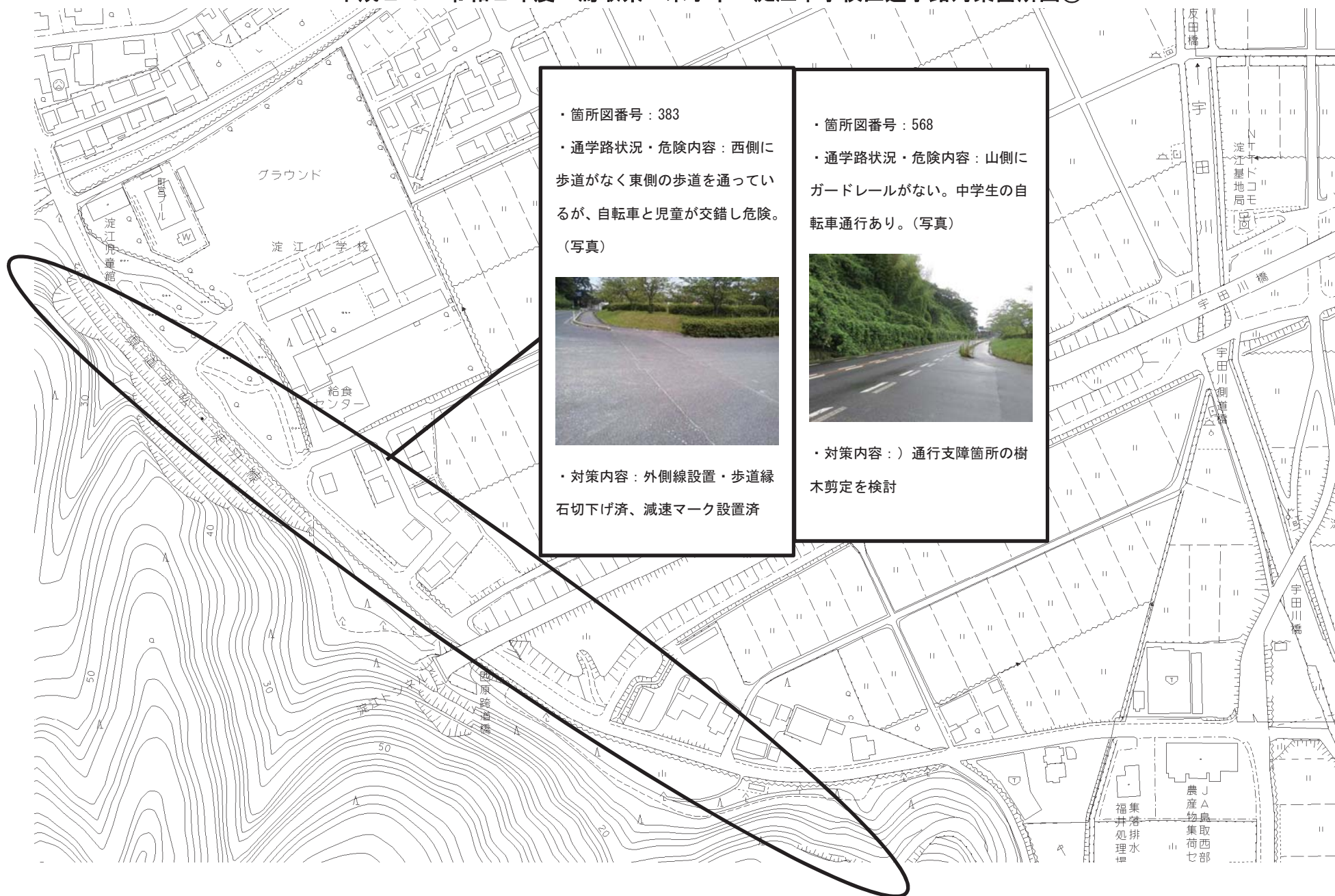


・対策内容：外側線設置・歩道縁石切下げ済、減速マーク設置済

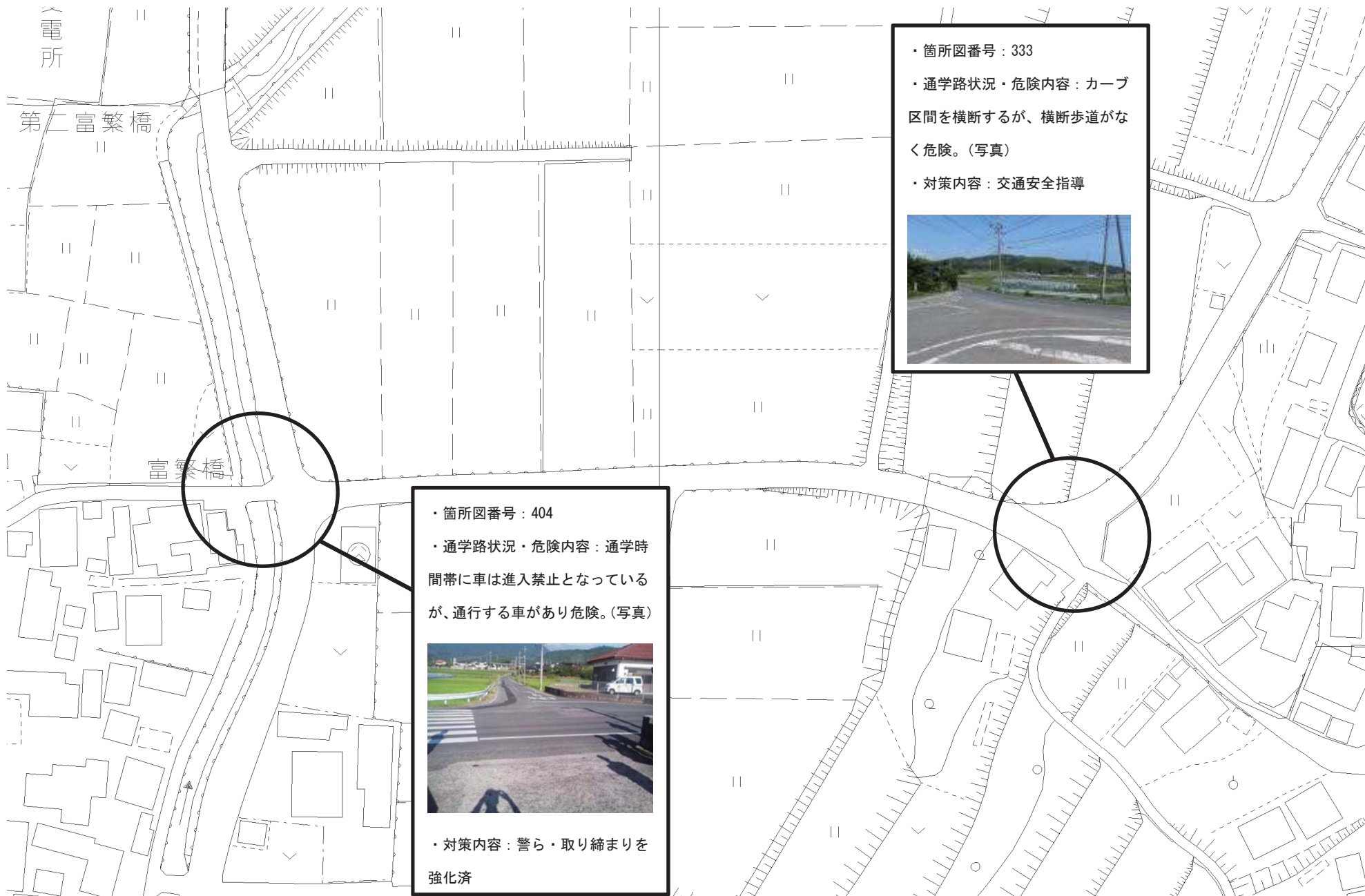
・箇所図番号：568
・通学路状況・危険内容：山側にガードレールがない。中学生の自転車通行あり。(写真)




・対策内容：) 通行支障箇所の樹木剪定を検討



平成24～令和2年度 鳥取県 米子市 淀江中学校区通学路対策箇所図⑤



- ・箇所図番号：333
- ・通学路状況・危険内容：カーブ区間を横断するが、横断歩道がなく危険。(写真)
- ・対策内容：交通安全指導

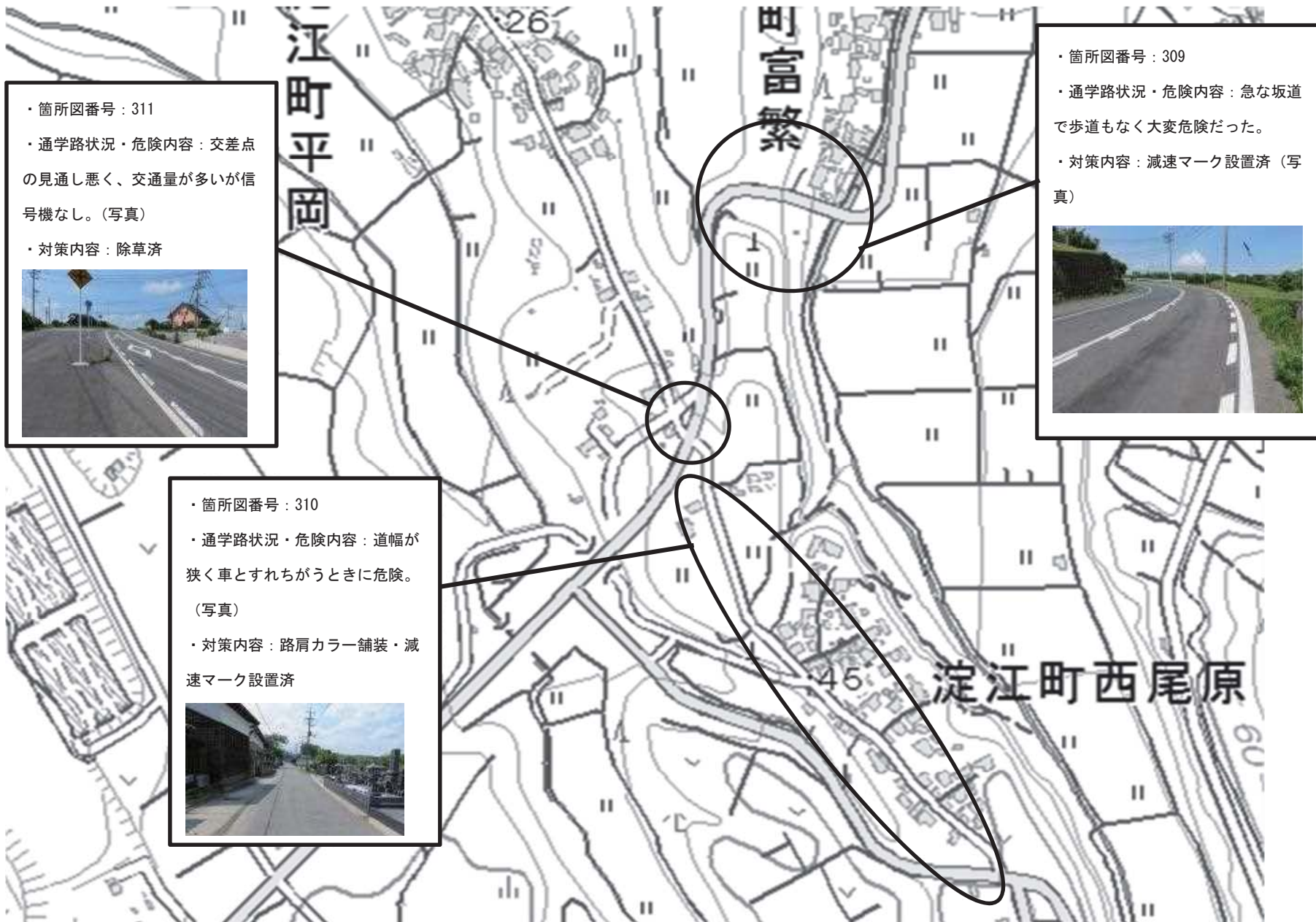


- ・箇所図番号：404
- ・通学路状況・危険内容：通学時間帯に車は進入禁止となっているが、通行する車があり危険。(写真)



- ・対策内容：警ら・取り締まりを強化済

平成24～令和2年度 鳥取県 米子市 淀江中学校区通学路対策箇所図⑥



・箇所図番号：311

・通学路状況・危険内容：交差点の見通し悪く、交通量が多いが信号機なし。(写真)

・対策内容：除草済



・箇所図番号：310

・通学路状況・危険内容：道幅が狭く車とすれちがうときに危険。

(写真)

・対策内容：路肩カラー舗装・減速マーク設置済



・箇所図番号：309

・通学路状況・危険内容：急な坂道で歩道もなく大変危険だった。

・対策内容：減速マーク設置済(写真)



平成24～令和2年度 鳥取県 米子市 淀江中学校区通学路対策箇所図⑦

・箇所図番号：353

・通学路状況・危険内容：カーブミラーあるが向きが悪く視界不良で危険。(写真)

・対策内容：カーブミラー交換済



・箇所図番号：375

・通学路状況・危険内容：横断歩道で道路を渡っているが、通行量が多く危険。(写真)

・対策内容：植栽刈込み済



・箇所図番号：146

・通学路状況・危険内容：車のスピードが速く、横断歩道がないため危険。(写真)

・対策内容：一時停止規制済



・箇所図番号：152、267

・通学路状況・危険内容：渋滞時に見通しが悪い。登校時交通量が多く、スピードを出して曲がってることがあり危険だった。

・対策内容：歩道拡幅・照明灯・歩道設置済(写真)



・箇所図番号：145

・通学路状況・危険内容：ブロック塀で視界が悪く、ミラーがない。(写真)

・対策内容：交差点路面標示済



・箇所図番号：567

・通学路状況・危険内容：車のスピードが速く危険。(写真)



・対策内容：交差点マーク設置を検討

・箇所図番号：571

・通学路状況・危険内容：国道を多くの児童が横断するため、交通量が多く危険。バス通学の低学年が朝集団で渡る。

・対策内容：防護柵設置を検討

平成24～令和2年度 鳥取県 米子市 淀江中学校区通学路対策箇所図⑧

・箇所図番号：335、355

・通学路状況・危険内容：街路灯設置、歩道の草刈をしてほしい。照明灯がなく自転車が歩行者に気付きにくく危険。(写真)

・対策内容：除草済



・箇所図番号：153、373

・通学路状況・危険内容：車のスピードが速く、信号もないため横断時危険。車からの見通しが悪く横断歩道で横断する際に危険。(写真)

・対策内容：押しボタン信号機設置予定・植栽刈込み済



・箇所図番号：374

・通学路状況・危険内容：横断歩道がない交差点で横断し危険。(写真)

・対策内容：交通安全指導



平成24～令和2年度 鳥取県 米子市 淀江中学校区通学路対策箇所図⑨

- ・箇所図番号：334
- ・通学路状況・危険内容：横断歩道あるが信号はなく危険。(写真)
- ・対策内容：交通安全指導



- ・箇所図番号：342、486 (500)
- ・通学路状況・危険内容：側溝蓋が破損。路肩狭く危険(写真)



- ・対策内容：歩道整備を検討

- ・箇所図番号：570
- ・通学路状況・危険内容：変則十字路になるが、横断歩道が必要ではないだろうか。(写真)



- ・対策内容：交通安全指導

- ・箇所図番号：341、486 (500)
- ・通学路状況・危険内容：横断歩道なかった。交差点に照明灯なく危険(写真)
- ・対策内容：横断歩道設置済



- ・箇所図番号：343
- ・通学路状況・危険内容：カーブで車がスピード出して危険。(写真)
- ・対策内容：交通安全指導



平成24～令和2年度 鳥取県 米子市 淀江中学校校区通学路対策箇所図⑩



- ・箇所図番号：339
- ・通学路状況・危険内容：防犯灯がなく暗いので危険。

(写真)

- ・対策内容：交通安全指導



平成24～令和2年度 鳥取県 米子市 淀江中学校区通学路対策箇所図⑪



・箇所図番号：403
・通学路状況・危険内容：幅員が狭い上見通しが悪く、通学時に国道から進入する車と児童が交錯し危険。(写真)



・対策内容：交通安全指導

・箇所図番号：469
・通学路状況・危険内容：(写真)



・対策内容：カーブミラー交換済、歩道除雪

・箇所図番号：340
・通学路状況・危険内容：ドライバーへの注意喚起。(写真)


・対策内容：交通安全指導



平成24～令和2年度 鳥取県 米子市 淀江中学校区通学路対策箇所図⑫



- ・箇所図番号：312
- ・通学路状況・危険内容：歩行者用信号機がなく、児童が県道を横断中にもかかわらず国道から岸本方面に向かう車が横断歩道を横切り大変危険だった。
- ・対策内容：歩行者用信号機設置済（写真）



平成24～令和2年度 鳥取県 米子市 淀江中学校区通学路対策箇所図⑬

・箇所図番号：449、487（501）

・通学路状況・危険内容：信号機なく交通量多いため停止線・止まれ標示補修が必要。交差点の見通し悪く危険（写真）



・対策内容：停止線・止まれ標示復旧済、バス待機スペース確保を検討

・箇所図番号：336

・通学路状況・危険内容：水路に蓋がなく危険。（写真）

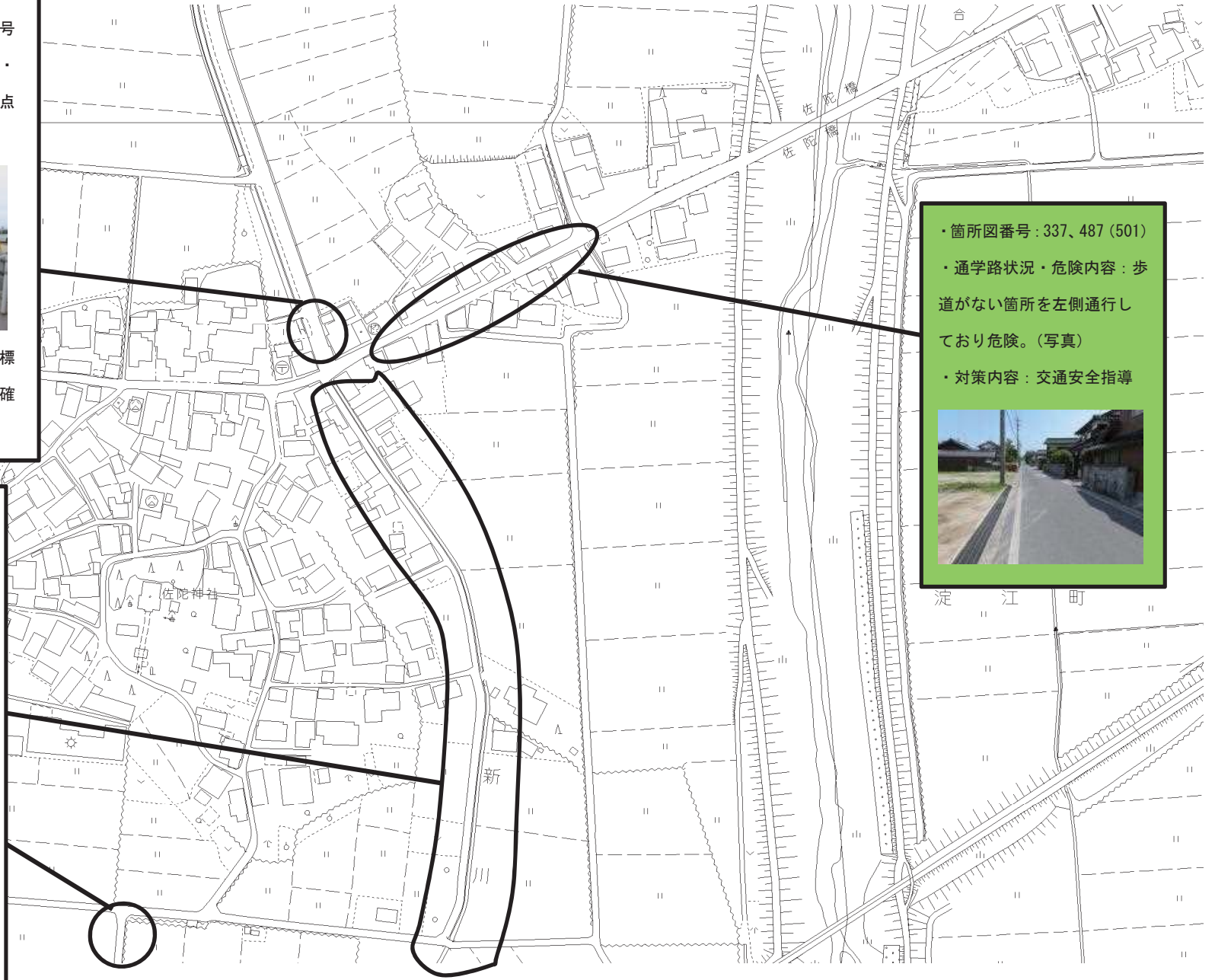
・対策内容：交通安全指導



・箇所図番号：337、487（501）

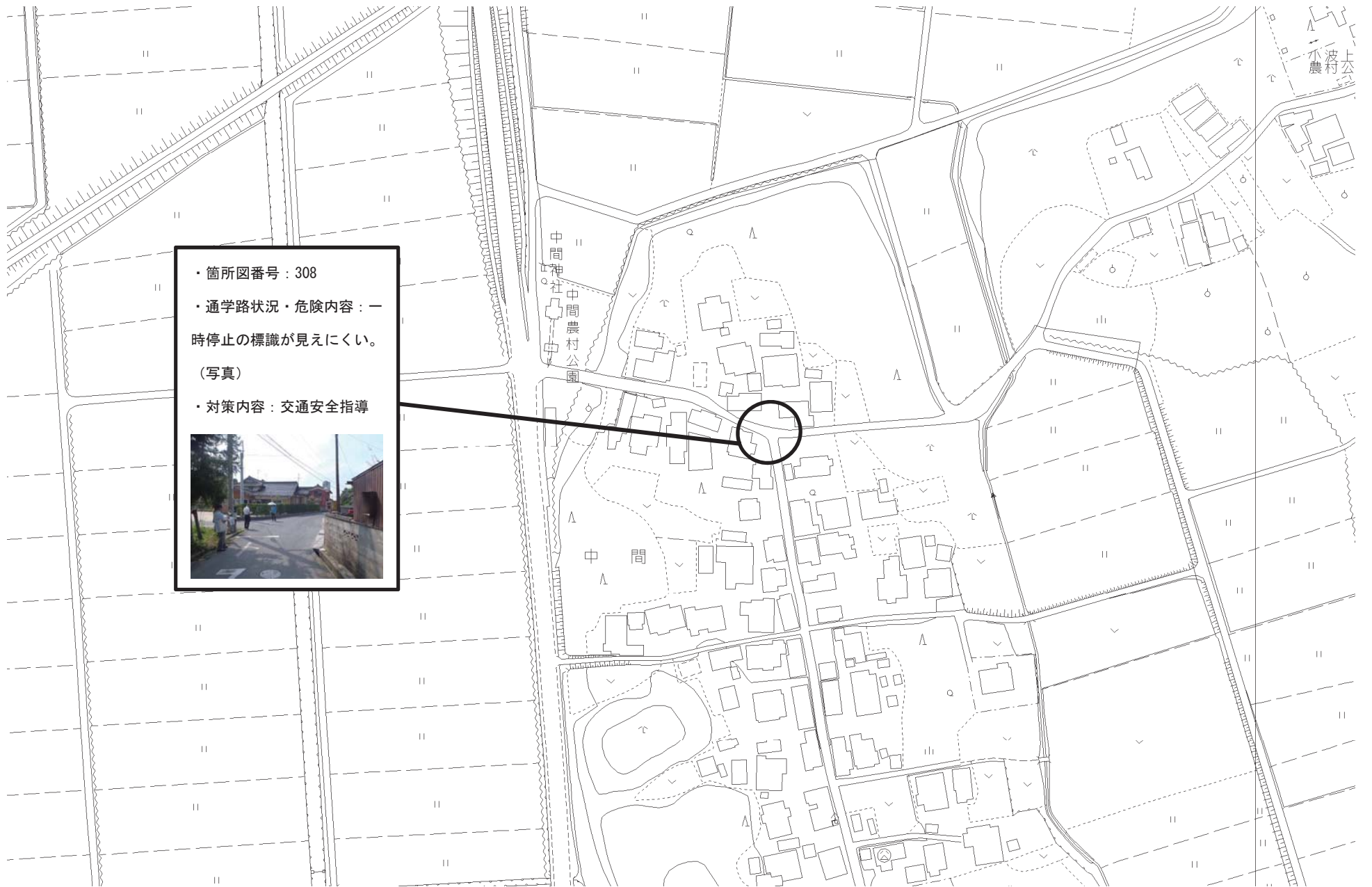
・通学路状況・危険内容：歩道がない箇所を左側通行しており危険。（写真）

・対策内容：交通安全指導



淀江町

平成24～令和2年度 鳥取県 米子市 淀江中学校区通学路対策箇所図⑭



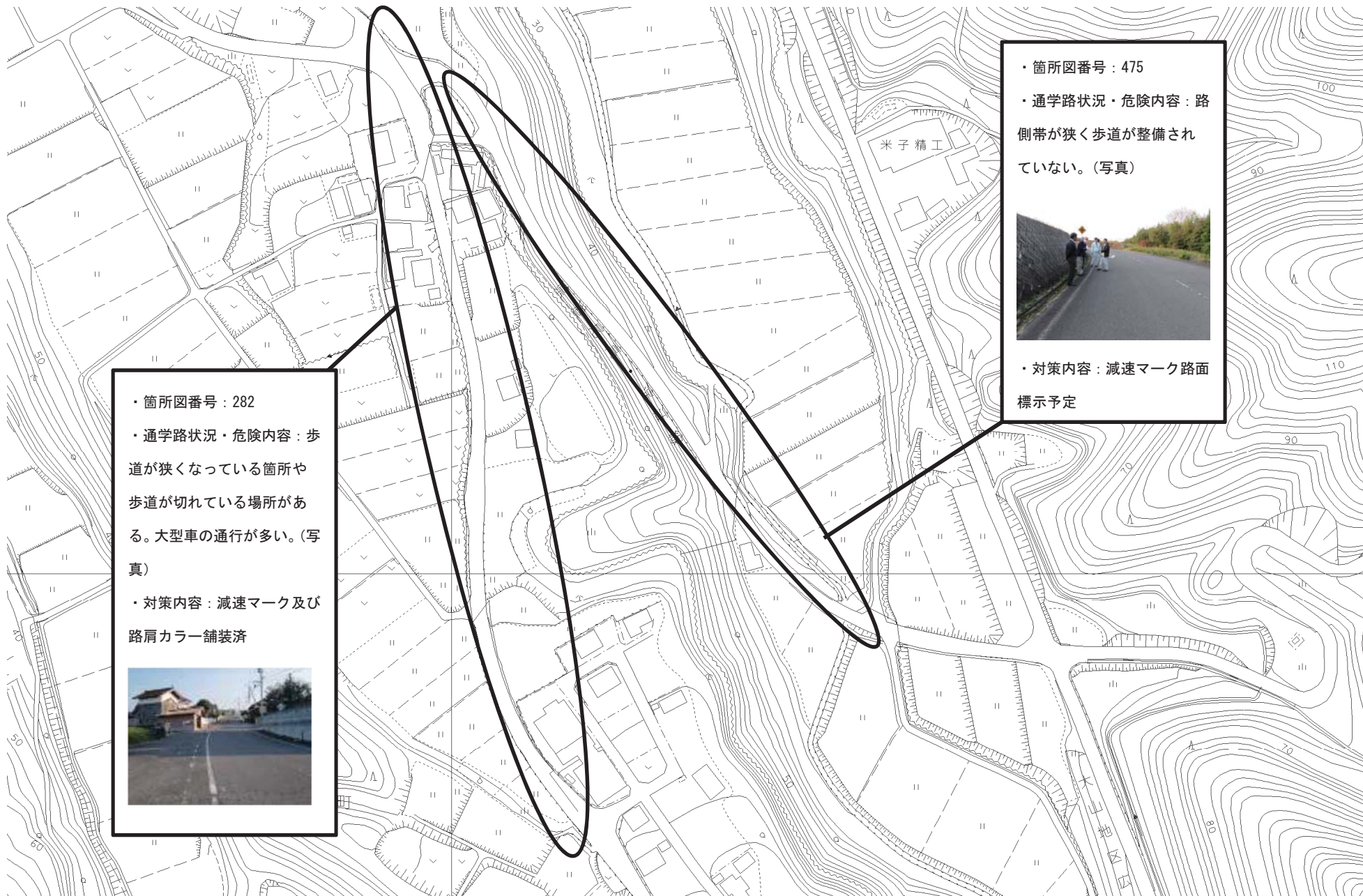
- ・箇所図番号：308
- ・通学路状況・危険内容：一時停止の標識が見えにくい。

(写真)

- ・対策内容：交通安全指導



平成24～令和2年度 鳥取県 米子市 淀江中学校区通学路対策箇所図⑮



・箇所図番号：282
・通学路状況・危険内容：歩道が狭くなっている箇所や歩道が切れている場所がある。大型車の通行が多い。(写真)
・対策内容：減速マーク及び路肩カラー舗装済



・箇所図番号：475
・通学路状況・危険内容：路側帯が狭く歩道が整備されていない。(写真)
・対策内容：減速マーク路面標示予定



平成24～令和2年度 鳥取県 米子市 淀江中学校区通学路対策箇所図⑬

・箇所図番号：573

・通学路状況・危険内容：国道を多くの児童が横断するため、交通量が多く危険。バス通学の低学年が帰りに集団で渡る。(写真)



・対策内容：横断歩道・信号機既設、下校時間帯に歩行者信号時間の延長を検討

・箇所図番号：177

・通学路状況・危険内容：路側帯が草で覆われている。

(写真)

・対策内容：除草済



・箇所図番号：178

・通学路状況・危険内容：交通量が多いためガードレールが必要。(写真)

・対策内容：防護柵設置済



・箇所図番号：173

・通学路状況・危険内容：歩道に草が茂って転倒の危険あり。(写真)

・対策内容：除草済



平成24～令和2年度 鳥取県 米子市 淀江中学校区通学路対策箇所図⑰

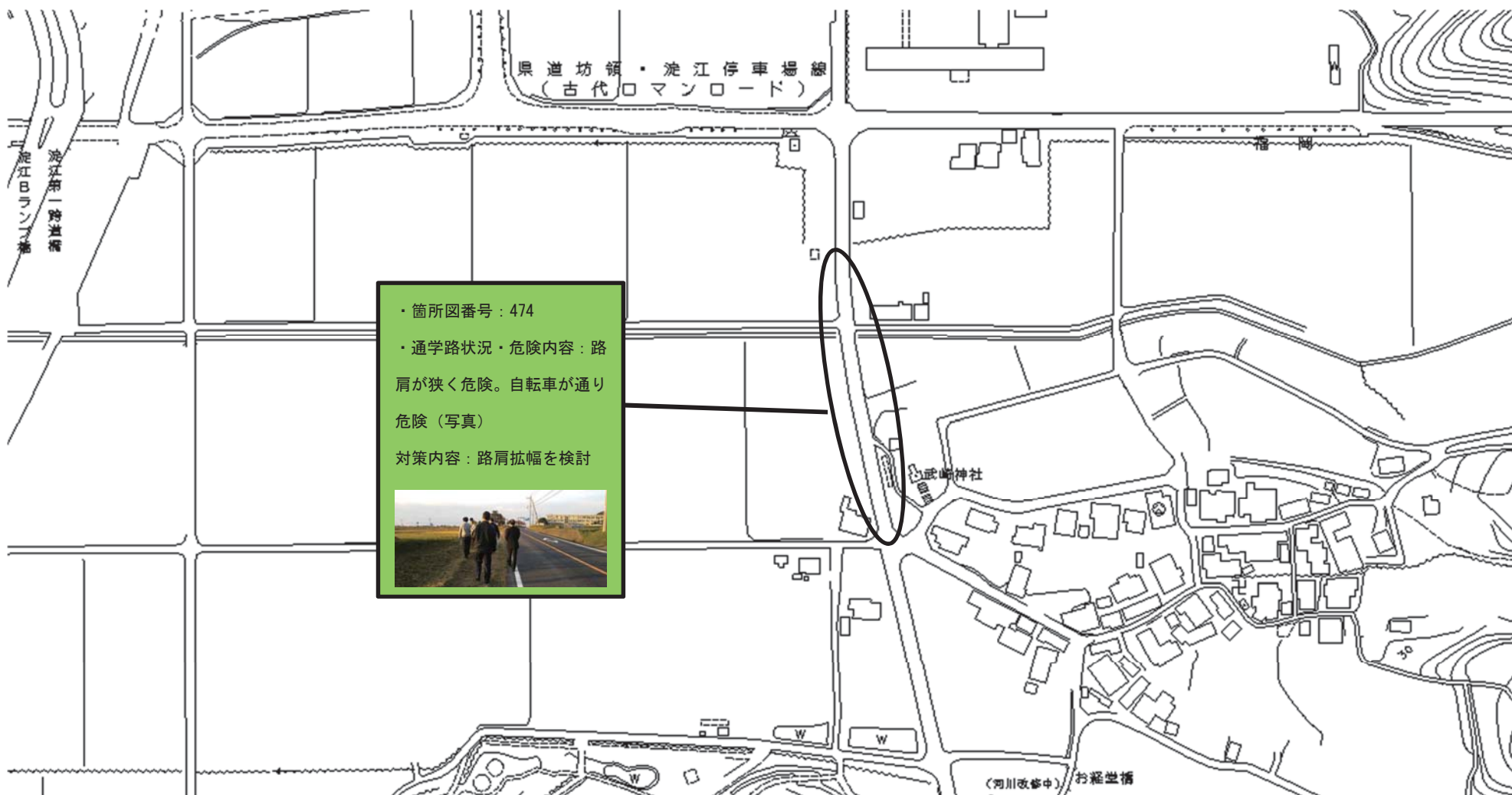


- ・箇所番号：448
- ・通学路状況・危険内容：一時停止線が南北にあるが東西方向の交通量が増えており危険（写真）



- ・対策内容：交差点マーク設置済み、一時停止線・トマレ標示修復済

平成24～令和2年度 鳥取県 米子市 淀江中学校区通学路対策箇所図⑱



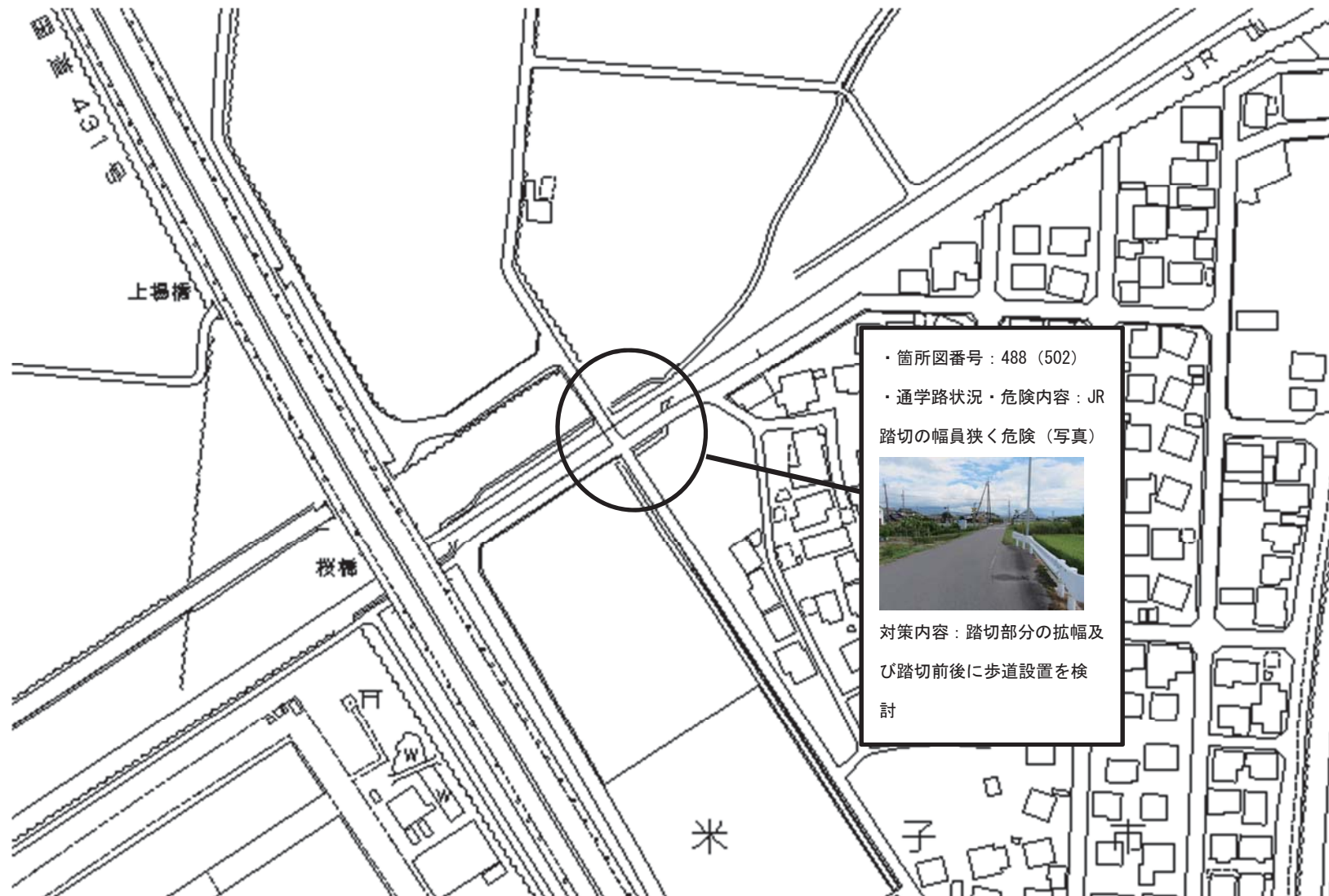
・箇所図番号：474

・通学路状況・危険内容：路
肩が狭く危険。自転車が通り
危険（写真）

対策内容：路肩拡幅を検討



平成24～令和2年度 鳥取県 米子市 淀江中学校区通学路対策箇所図⑱



平成24～令和2年度 鳥取県 米子市 淀江中学校区通学路対策箇所図⑳

