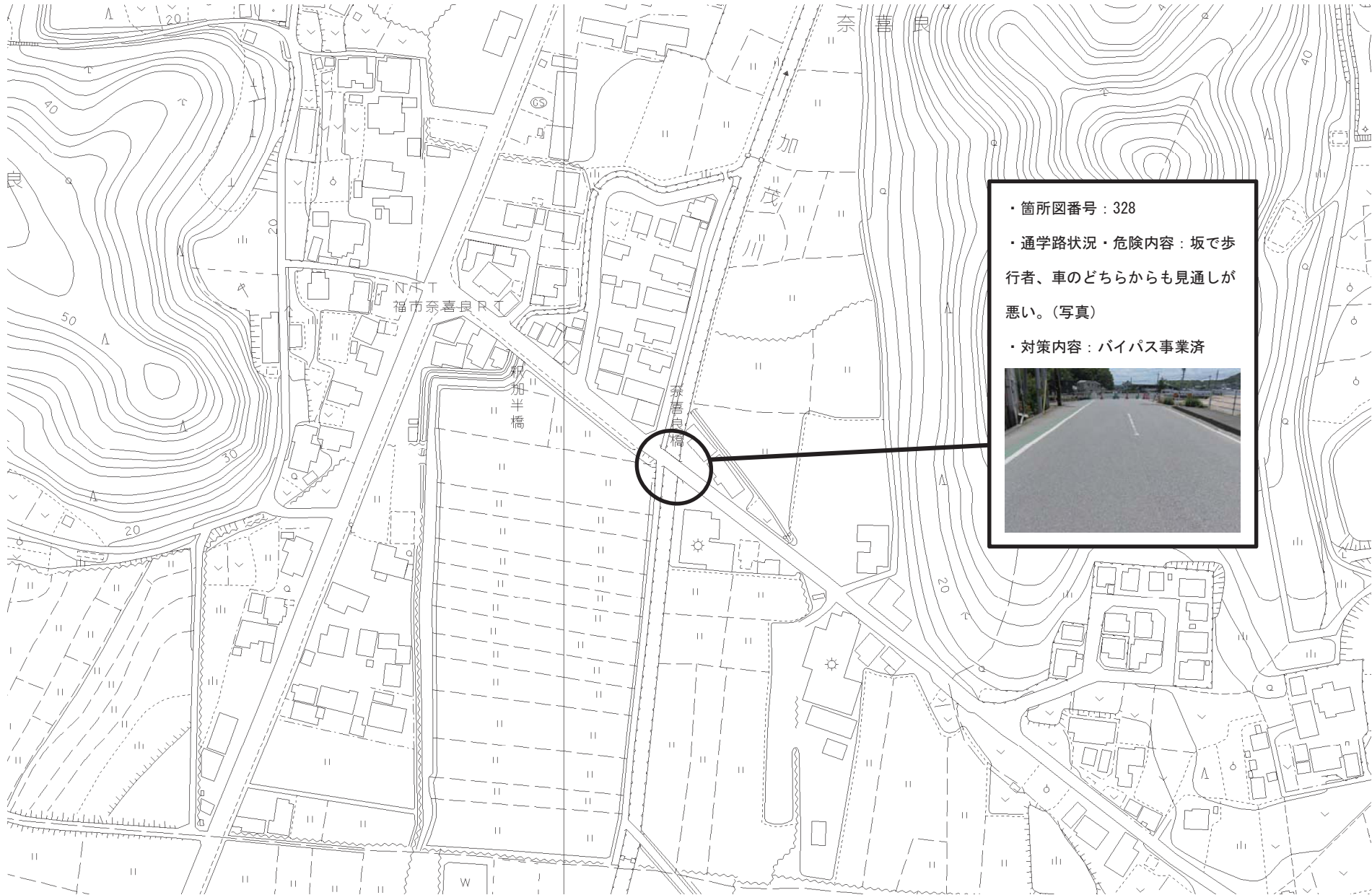


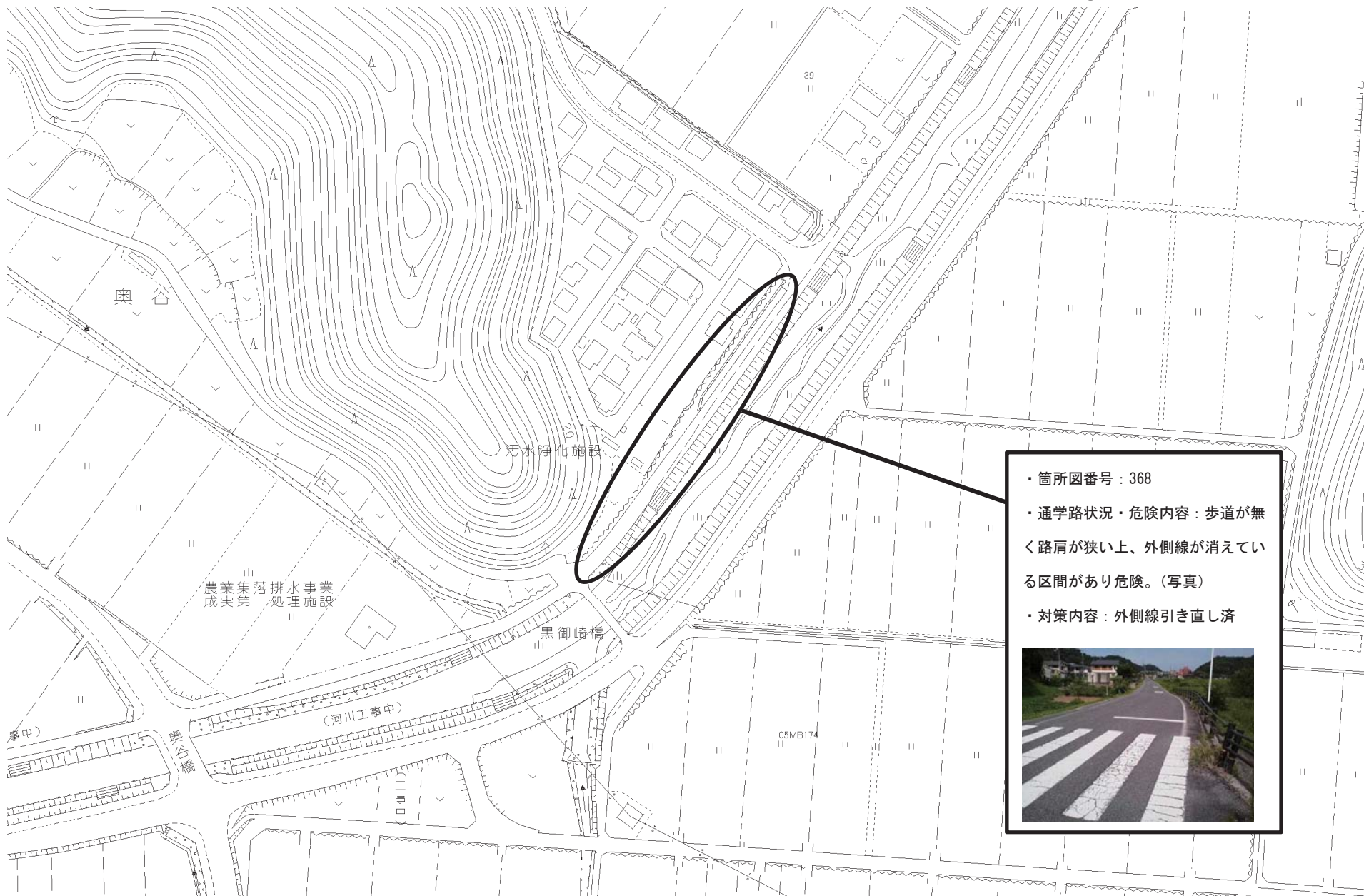
平成24～令和2年度 鳥取県 米子市 尚徳中学校区通学路対策箇所図①



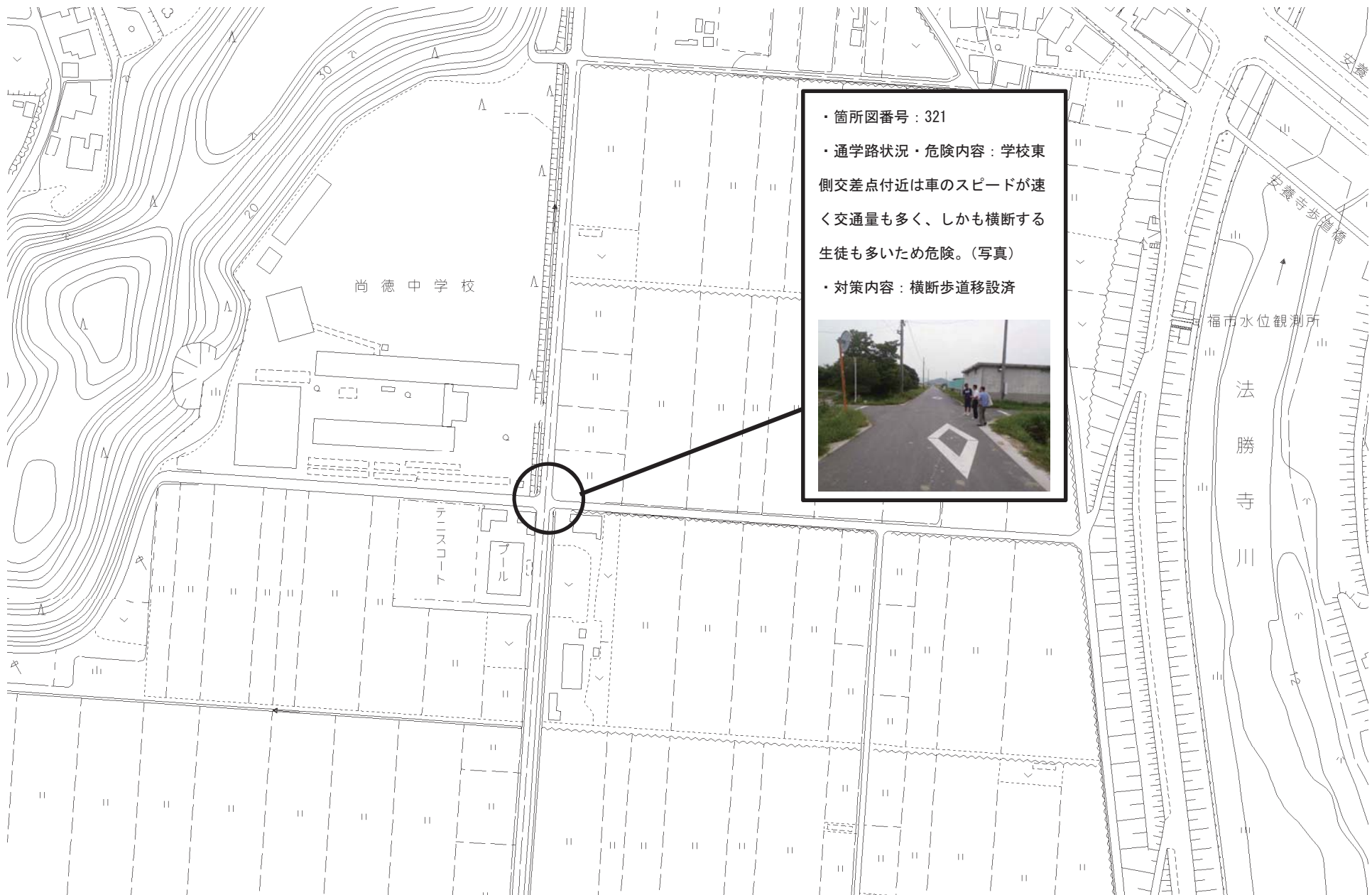
- ・箇所図番号：328
- ・通学路状況・危険内容：坂で歩行者、車のどちらからも見通しが悪い。(写真)
- ・対策内容：バイパス事業済



平成24～令和2年度 鳥取県 米子市 尚徳中学校区通学路対策箇所図②



平成24～令和2年度 鳥取県 米子市 尚徳中学校区通学路対策箇所図③



- ・箇所図番号：321
- ・通学路状況・危険内容：学校東側交差点付近は車のスピードが速く交通量も多く、しかも横断する生徒も多いため危険。(写真)
- ・対策内容：横断歩道移設済



平成24～令和2年度 鳥取県 米子市 尚徳中学校区通学路対策箇所図④

- ・箇所図番号：363
- ・通学路状況・危険内容：歩道無く水路蓋のない区間を通り危険。歩道ある側に渡るにも横断歩道が無い。(写真)



- ・対策内容：通学路変更済

- ・箇所図番号：547
- ・通学路状況・危険内容：校門前の横断歩道をすぐに渡らなければならず、車の往來を確認し忘れる可能性がある。(写真)



- ・対策内容：ストップマークの修復、横断旗設置を交通安全協会等へ依頼

- ・箇所図番号：548、551
- ・通学路状況・危険内容：施設に入るまでに駐車場を通るため、車と接触する危険がある。同じ法人である老健施設の敷地を通るため、駐車場があり、車の往來時接触する危険がある。(写真)



- ・対策内容：交通安全指導

- ・箇所図番号：114
- ・通学路状況・危険内容：変則的な交差点になっており危険。(写真)



- ・対策内容：一時停止標示・誘導線・外側線処理済

- ・箇所図番号：364
- ・通学路状況・危険内容：交差点に横断歩道なく、道路横断が危険。(写真)



- ・対策内容：ガードレール・ポストコーン設置済

- ・箇所図番号：465
- ・通学路状況・危険内容：積雪時に車道を自転車を通り危険。(写真)

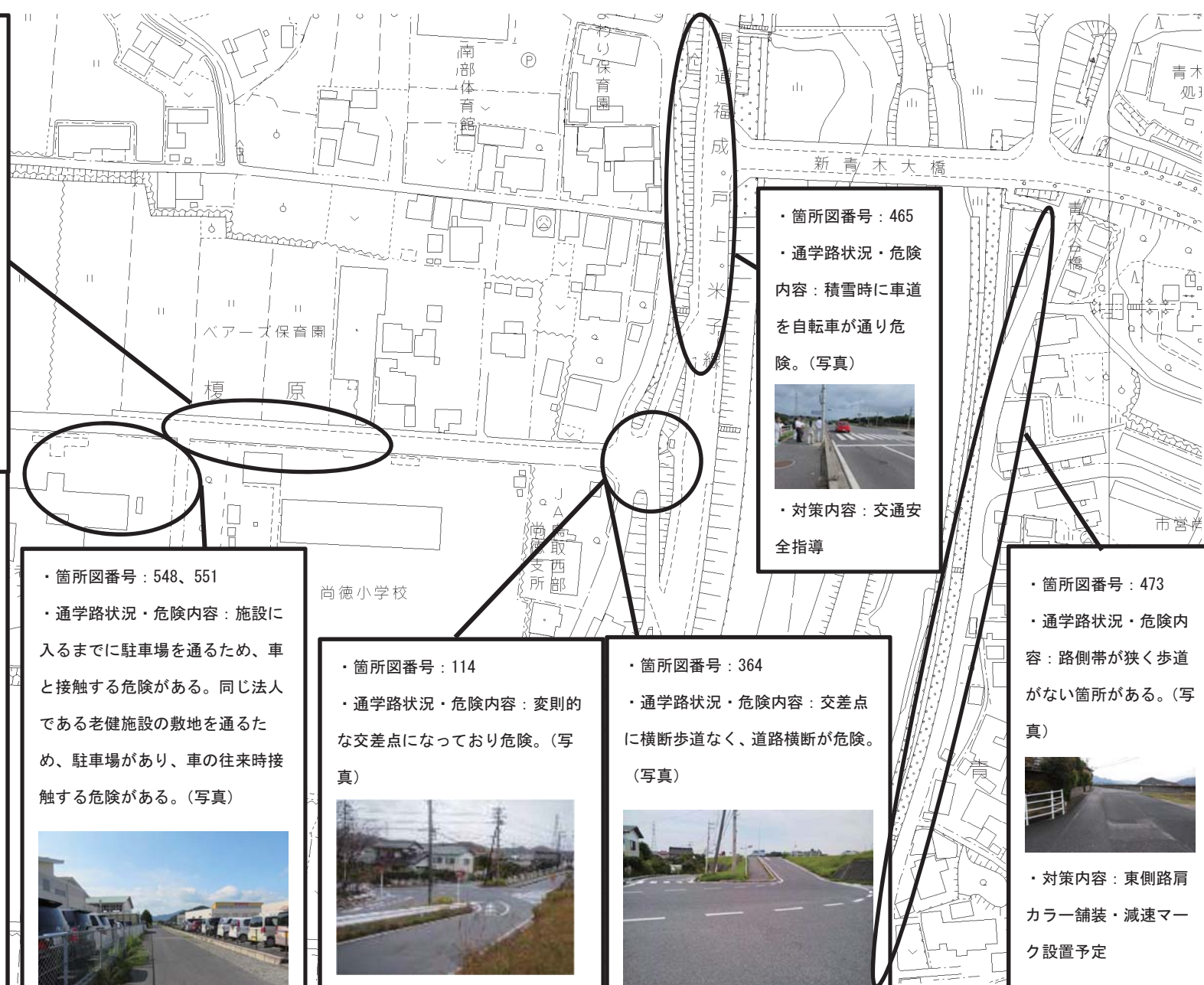


- ・対策内容：交通安全指導

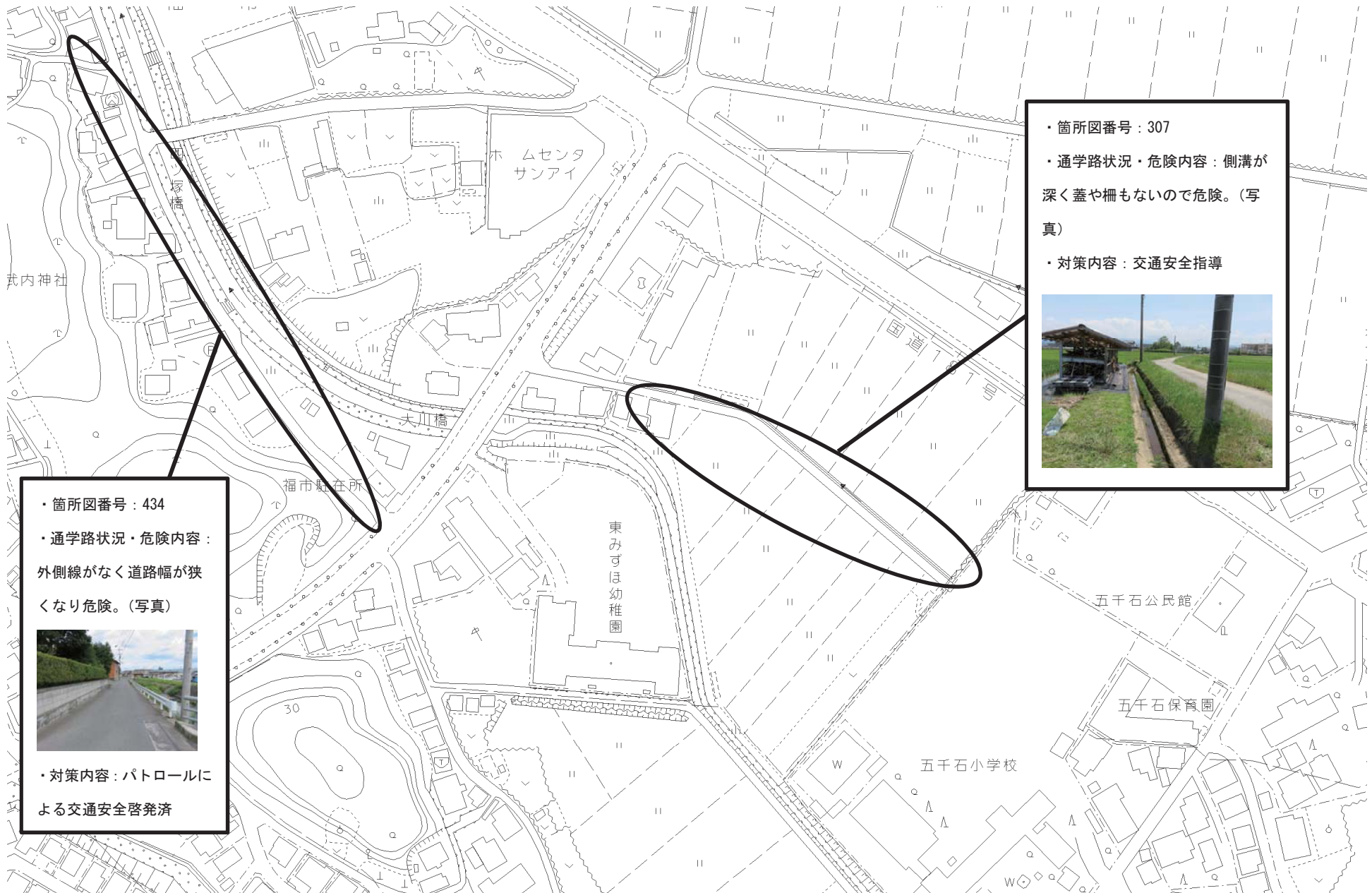
- ・箇所図番号：473
- ・通学路状況・危険内容：路側帯が狭く歩道がない箇所がある。(写真)



- ・対策内容：東側路肩カラー舗装・減速マーク設置予定



平成24～令和2年度 鳥取県 米子市 尚徳中学校区通学路対策箇所図⑤



・箇所図番号：434

・通学路状況・危険内容：  
外側線がなく道路幅が狭  
くなり危険。(写真)



・対策内容：パトロールに  
よる交通安全啓発済

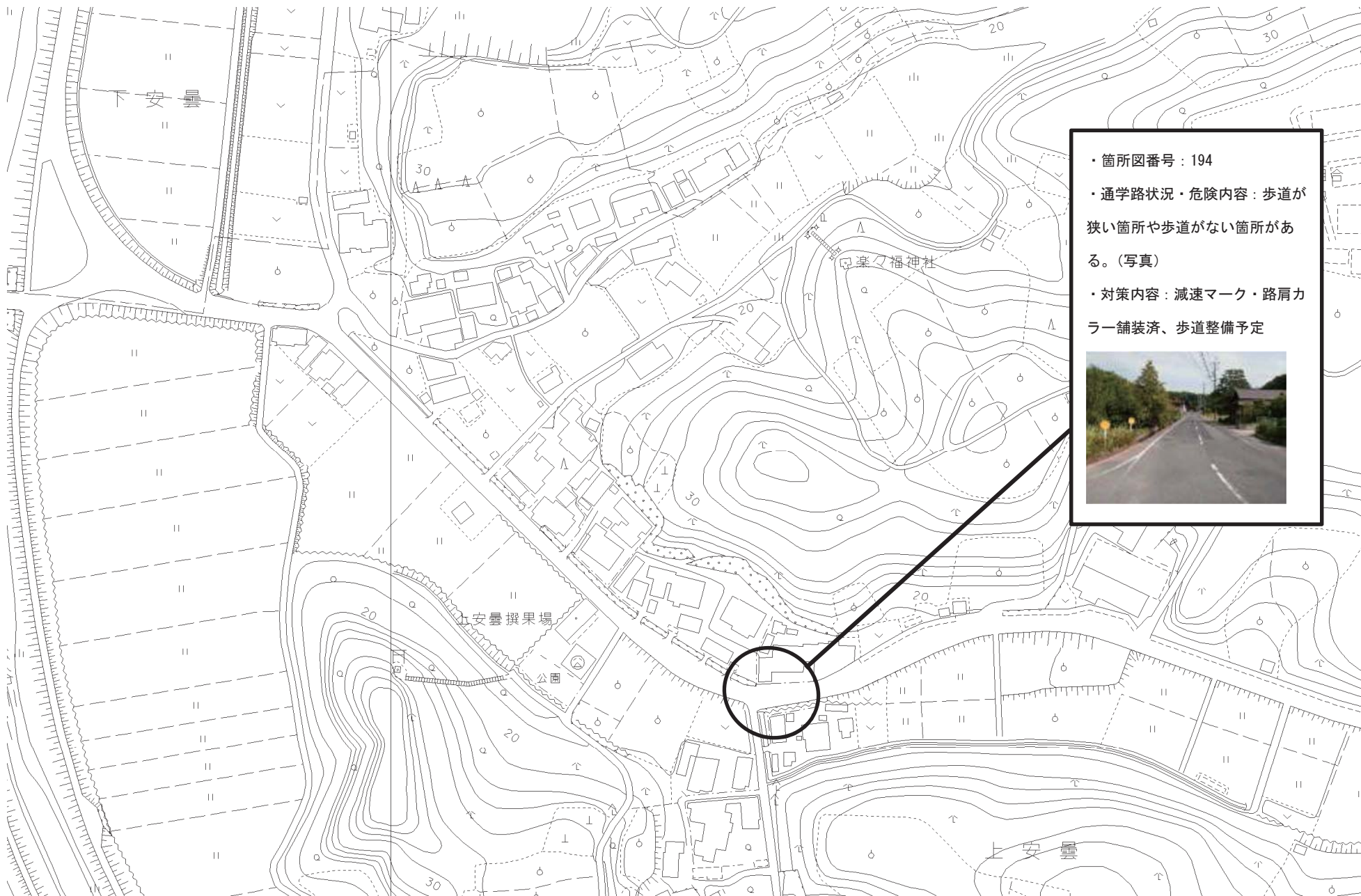
・箇所図番号：307

・通学路状況・危険内容：側溝が  
深く蓋や柵もないので危険。(写  
真)




・対策内容：交通安全指導

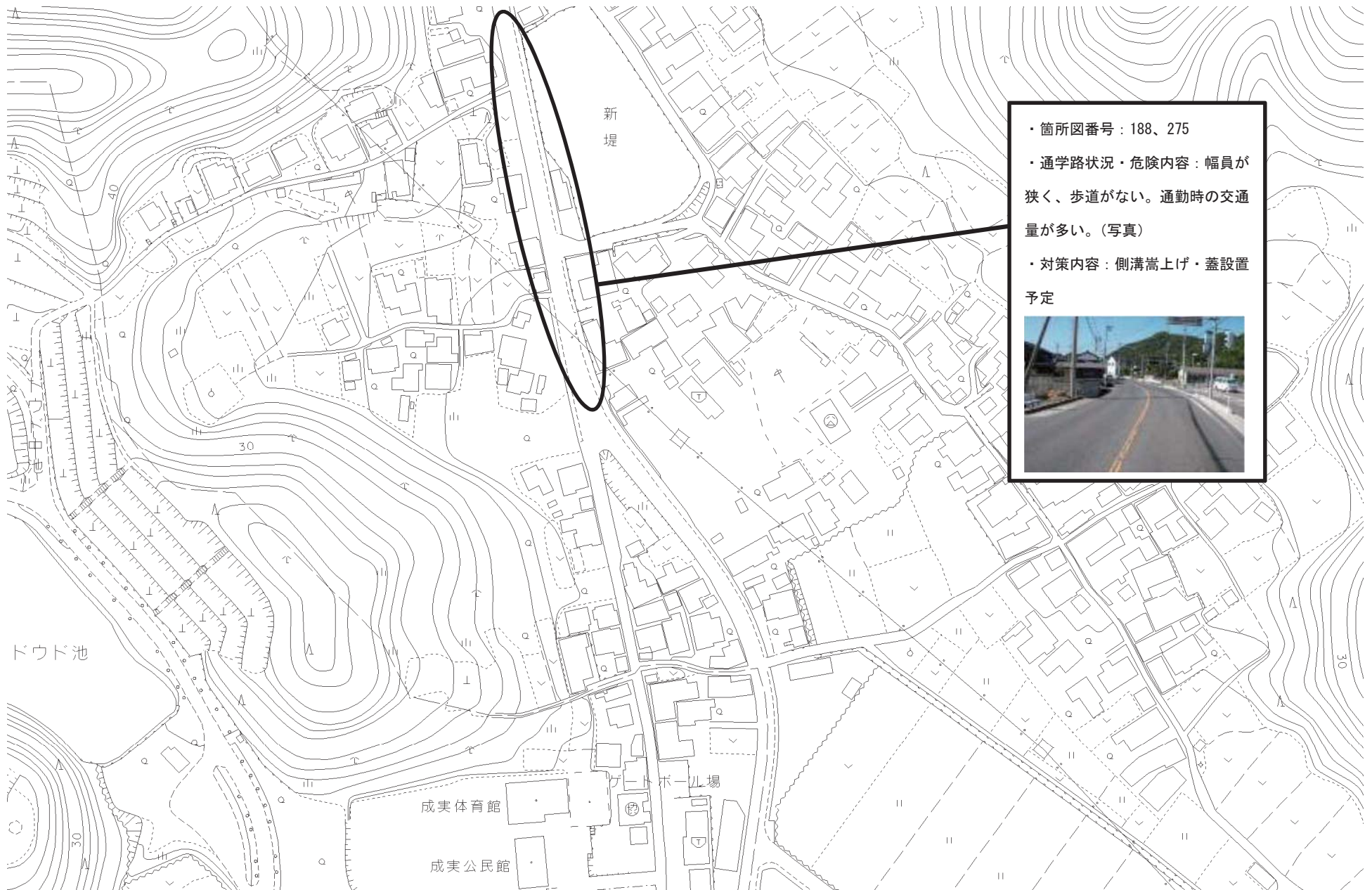
平成24～令和2年度 鳥取県 米子市 尚徳中学校区通学路対策箇所図⑥



- ・箇所図番号：194
- ・通学路状況・危険内容：歩道が狭い箇所や歩道がない箇所がある。(写真)
- ・対策内容：減速マーク・路肩カラー舗装済、歩道整備予定



平成24～令和2年度 鳥取県 米子市 尚徳中学校区通学路対策箇所図⑦



- ・箇所図番号：188、275
- ・通学路状況・危険内容：幅員が狭く、歩道がない。通勤時の交通量が多い。(写真)
- ・対策内容：側溝嵩上げ・蓋設置予定



平成24～令和2年度 鳥取県 米子市 尚徳中学校区通学路対策箇所図⑧

- ・箇所図番号：128
- ・通学路状況・危険内容：交通量が多く、信号待ちの滞留場所がない。(写真)



- ・対策内容：縁石ブロック切り下げ済

- ・箇所図番号：556
- ・通学路状況・危険内容：交差点の待機場所はあるが交通量が多く危険。縁石あるが横断歩道の間が広く危険。(写真)



- ・対策内容：防護柵設置を検討

- ・箇所図番号：195
- ・通学路状況・危険内容：歩道が狭い箇所や歩道がない箇所がある。交通量が多く危険。(写真)



- ・対策内容：歩道段差改良済

- ・箇所図番号：555
- ・通学路状況・危険内容：駐車場が新設されたため、歩道内に車が通ることがある。(写真)

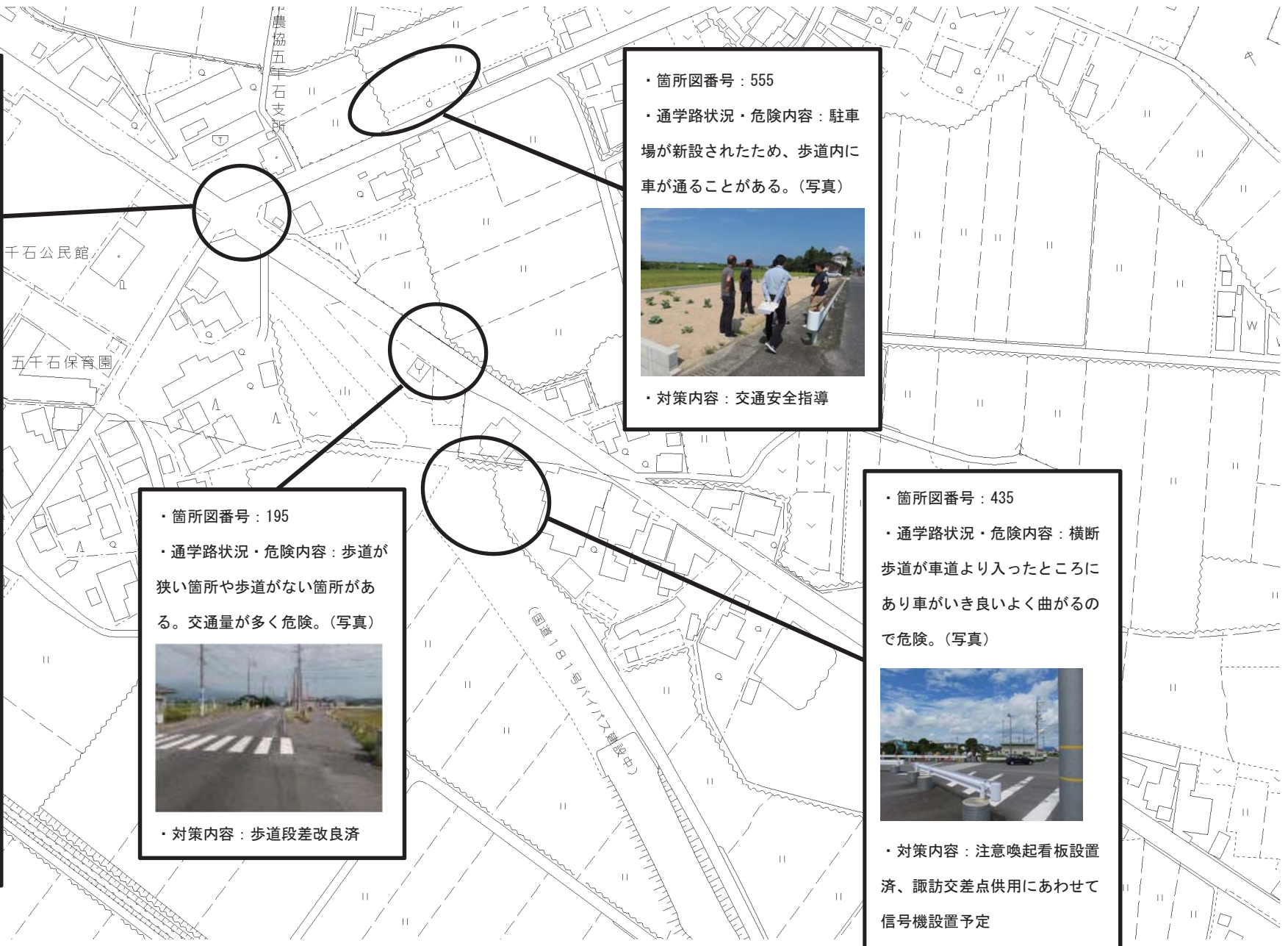


- ・対策内容：交通安全指導

- ・箇所図番号：435
- ・通学路状況・危険内容：横断歩道が車道より入ったところにあり車がいき良よく曲がるので危険。(写真)



- ・対策内容：注意喚起看板設置済、諏訪交差点供用にあわせて信号機設置予定

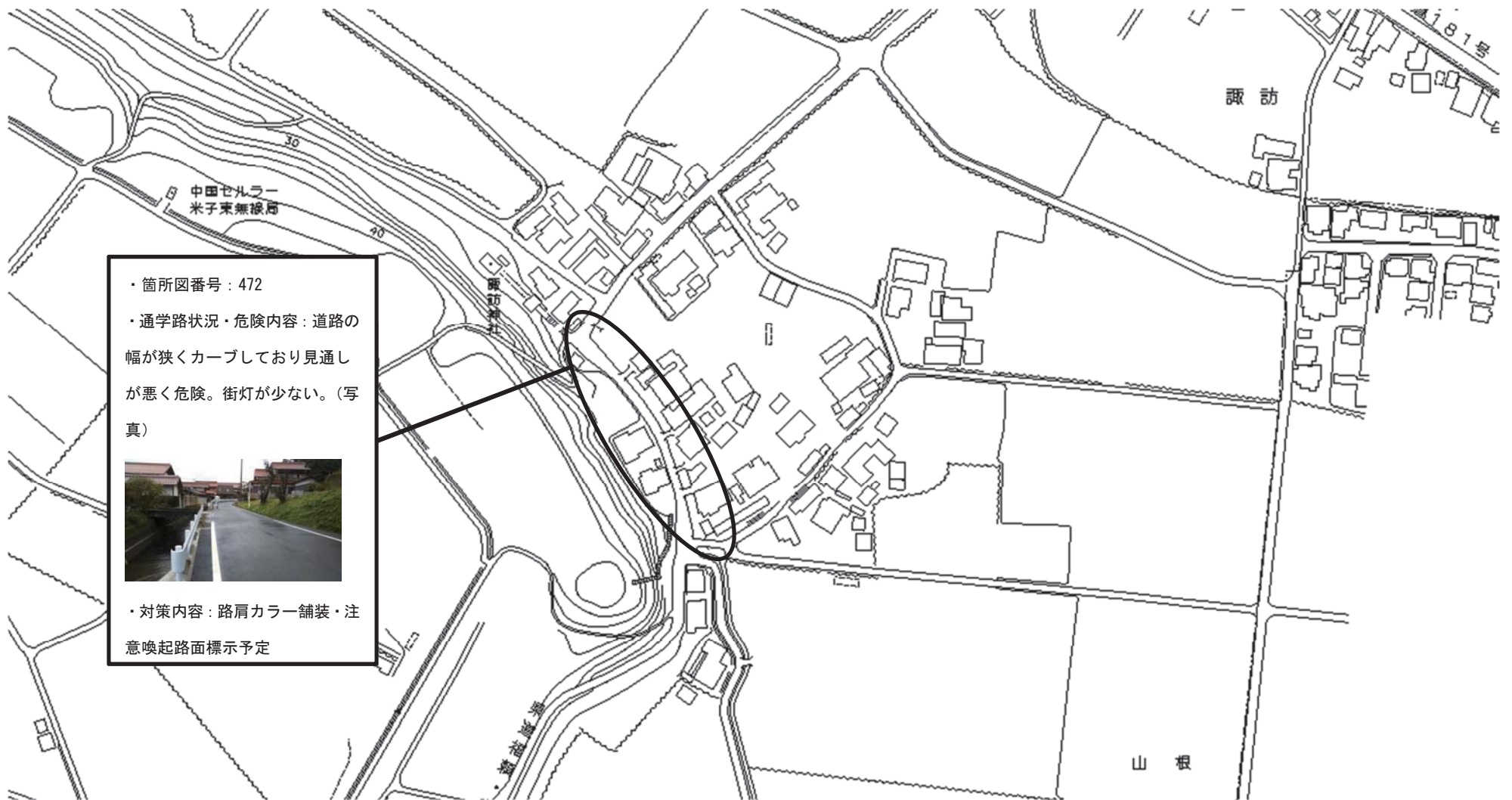




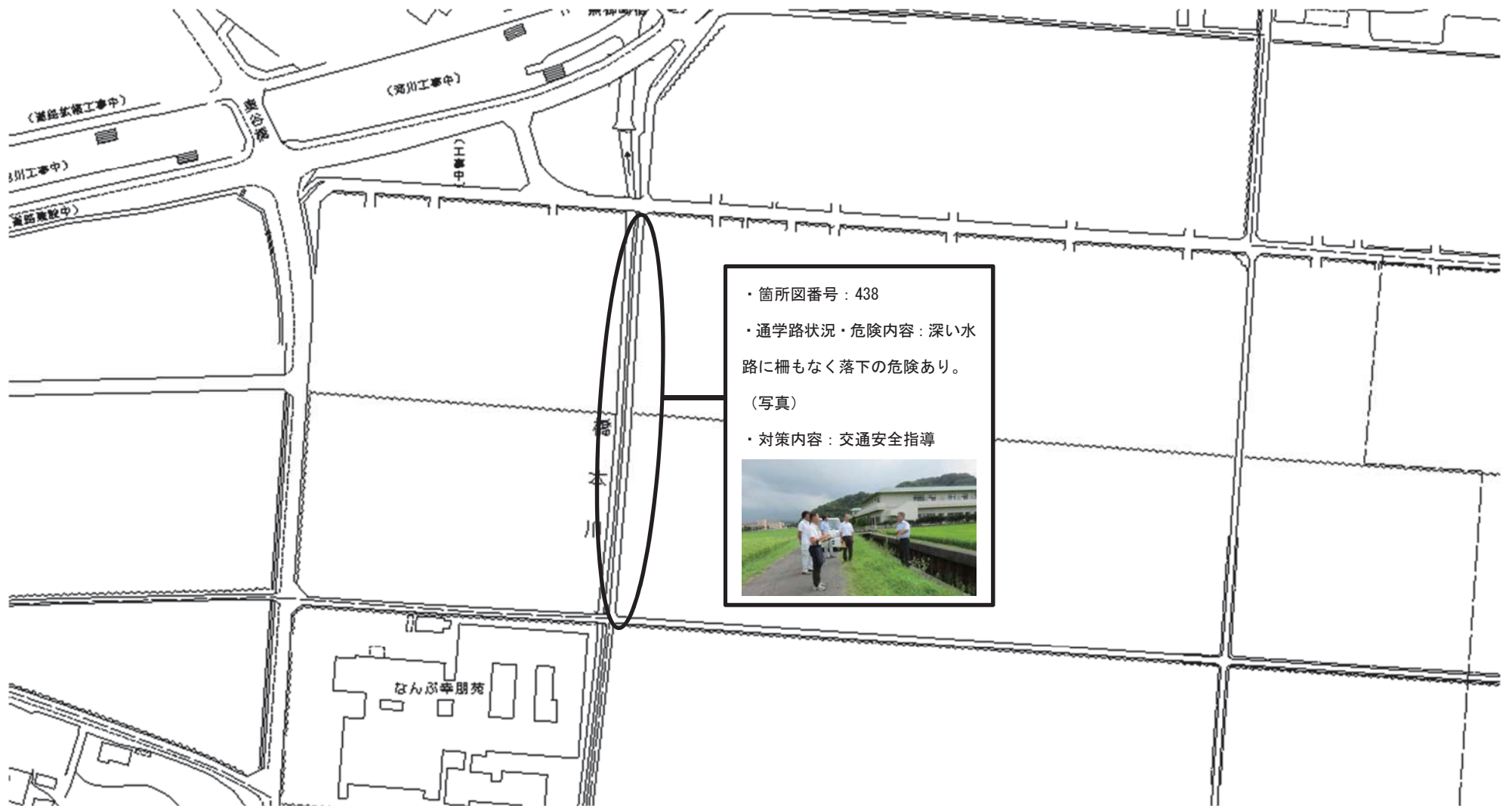
平成24～令和2年度 鳥取県 米子市 尚徳中学校区通学路対策箇所図⑨



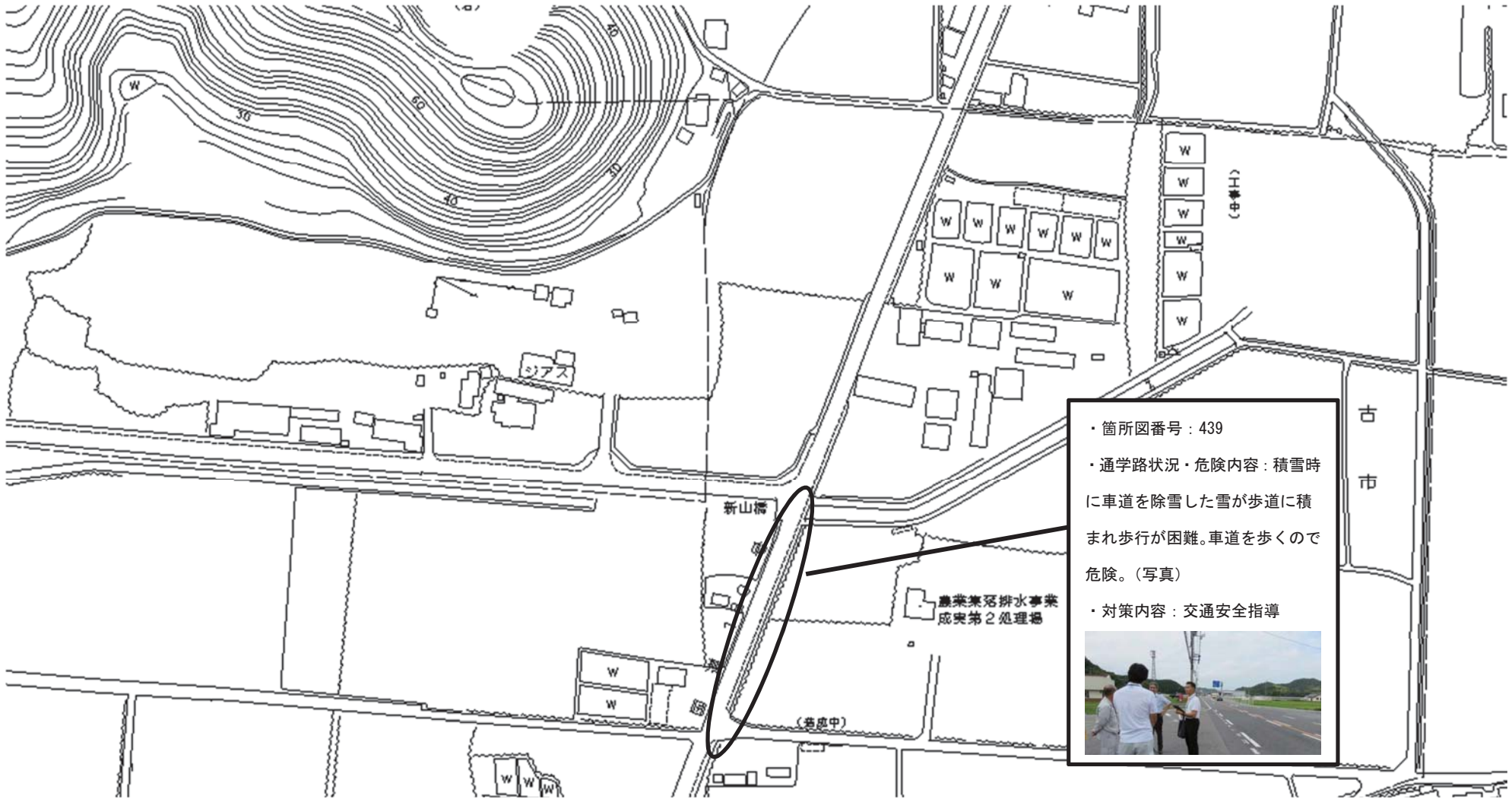
平成24～令和2年度 鳥取県 米子市 尚徳中学校区通学路対策箇所図⑩




平成24～令和2年度 鳥取県 米子市 尚徳中学校区通学路対策箇所図⑪



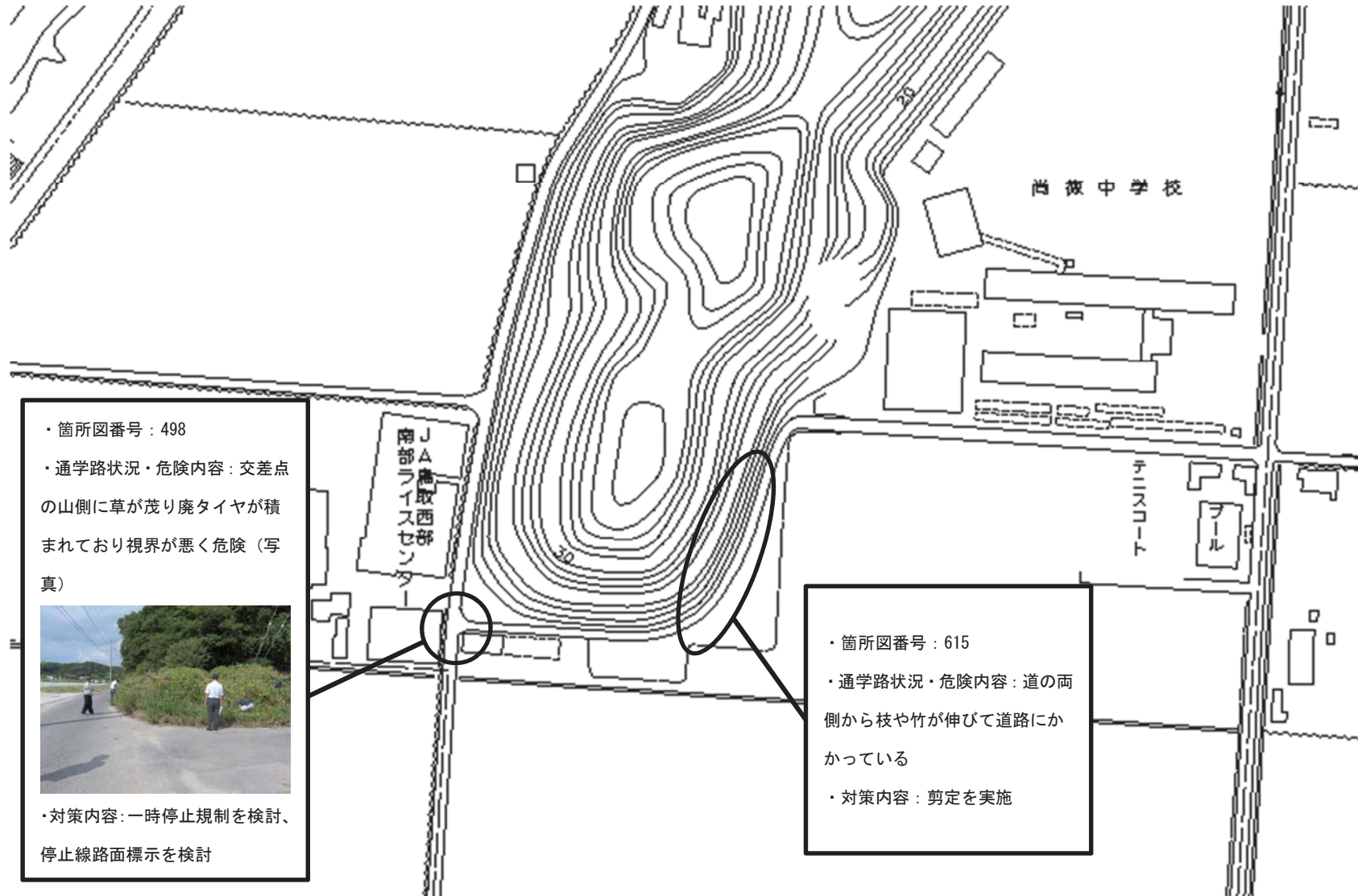
平成24～令和2年度 鳥取県 米子市 尚徳中学校区通学路対策箇所図⑫



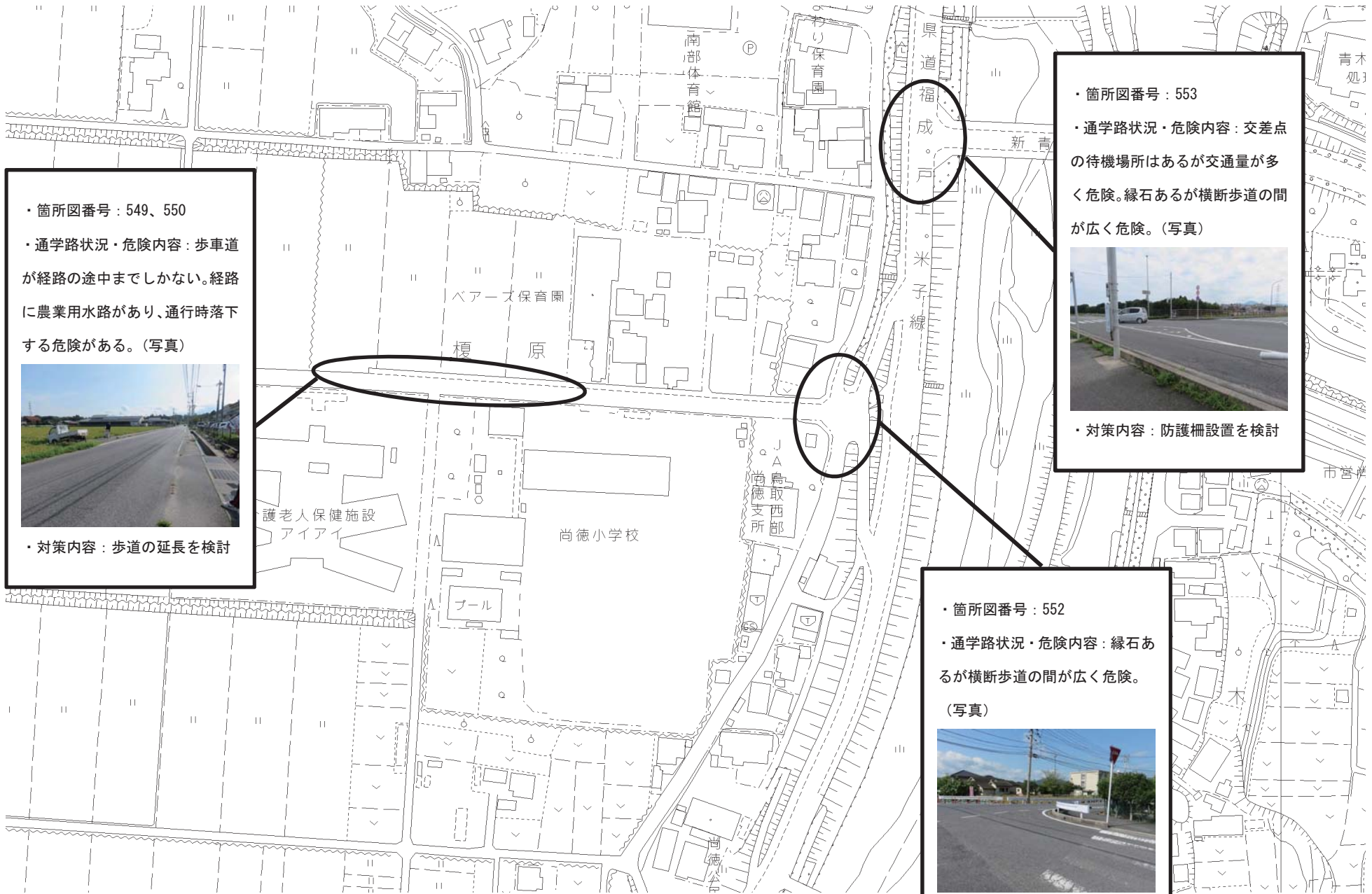
- ・箇所図番号：439
- ・通学路状況・危険内容：積雪時に車道を除雪した雪が歩道に積まれ歩行が困難。車道を歩くので危険。(写真)
- ・対策内容：交通安全指導



平成24～令和2年度 鳥取県 米子市 尚徳中学校区通学路対策箇所図⑬



平成24～令和2年度 鳥取県 米子市 尚徳中学校区通学路対策箇所図⑭



- ・箇所図番号：549、550
- ・通学路状況・危険内容：歩車道が経路の途中までしかない。経路に農業用水路があり、通行時落下する危険がある。(写真)



- ・対策内容：歩道の延長を検討

- ・箇所図番号：553
- ・通学路状況・危険内容：交差点の待機場所はあるが交通量が多く危険。縁石があるが横断歩道の間が広く危険。(写真)



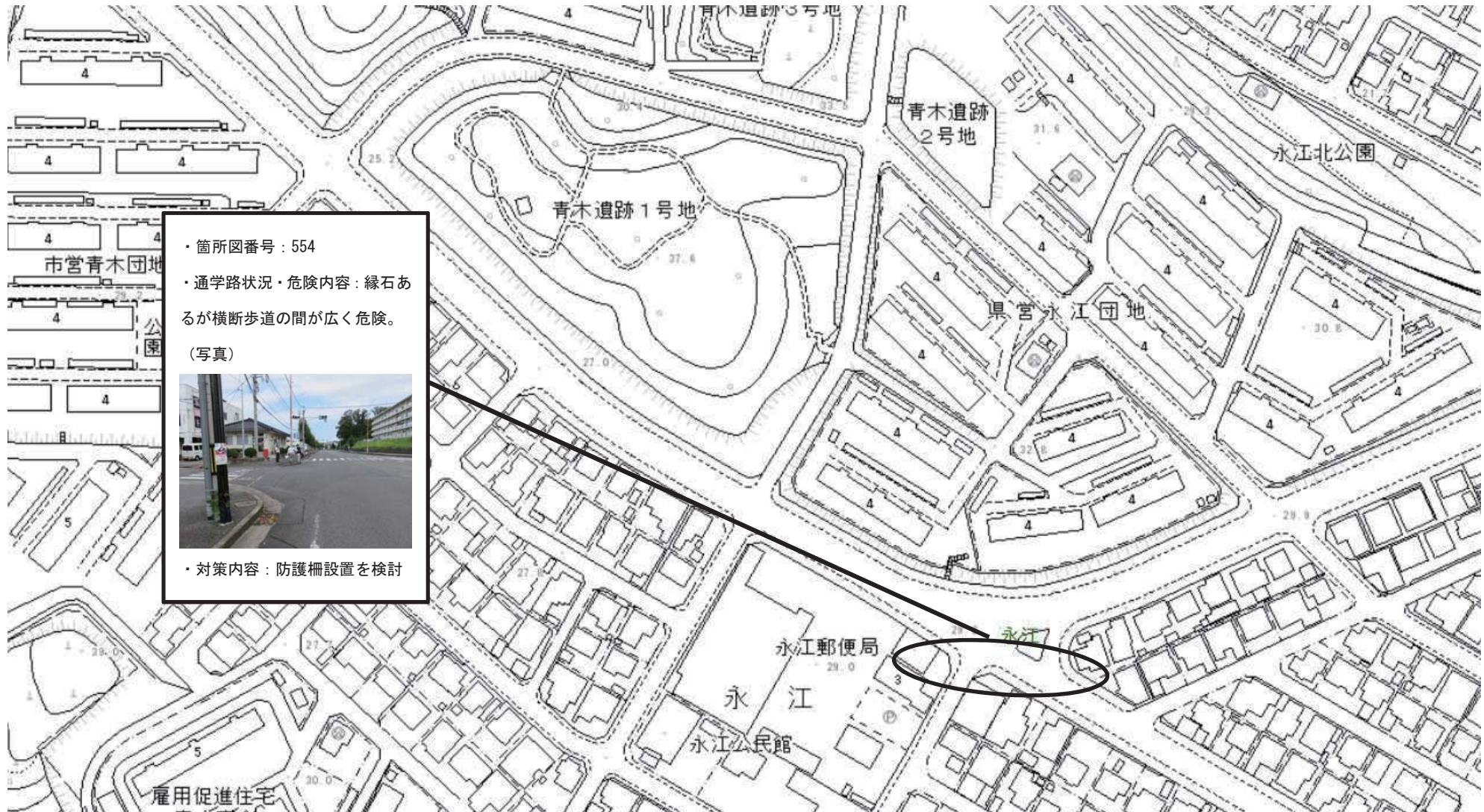
- ・対策内容：防護柵設置を検討

- ・箇所図番号：552
- ・通学路状況・危険内容：縁石があるが横断歩道の間が広く危険。(写真)



- ・対策内容：ストップマークを依頼

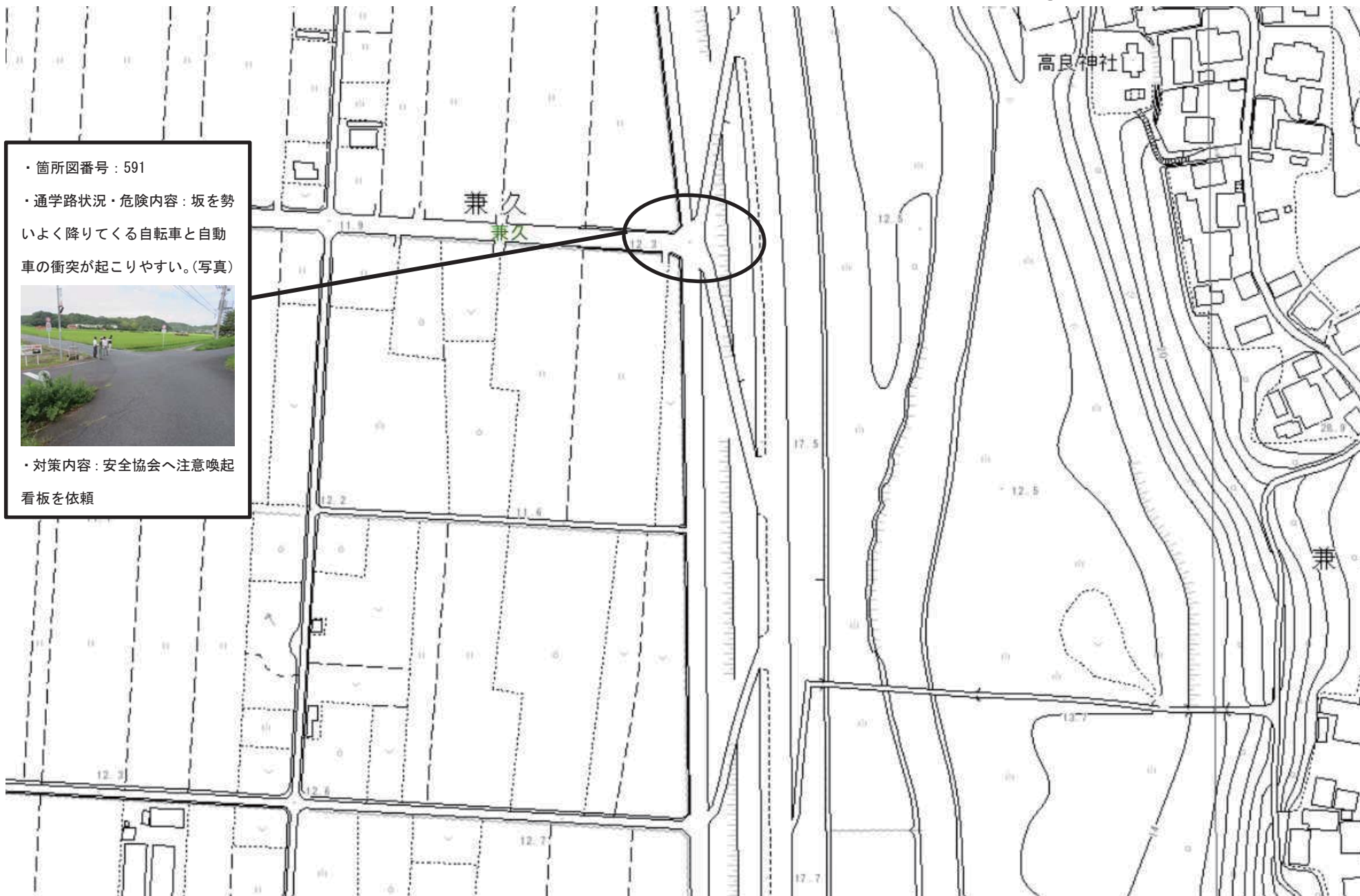
平成24～令和2年度 鳥取県 米子市 尚徳中学校区通学路対策箇所図⑮



・箇所図番号：554  
・通学路状況・危険内容：縁石あるが横断歩道の間が広く危険。  
(写真)  
・対策内容：防護柵設置を検討



平成24～令和2年度 鳥取県 米子市 尚徳中学校区通学路対策箇所図⑬



・箇所図番号：591

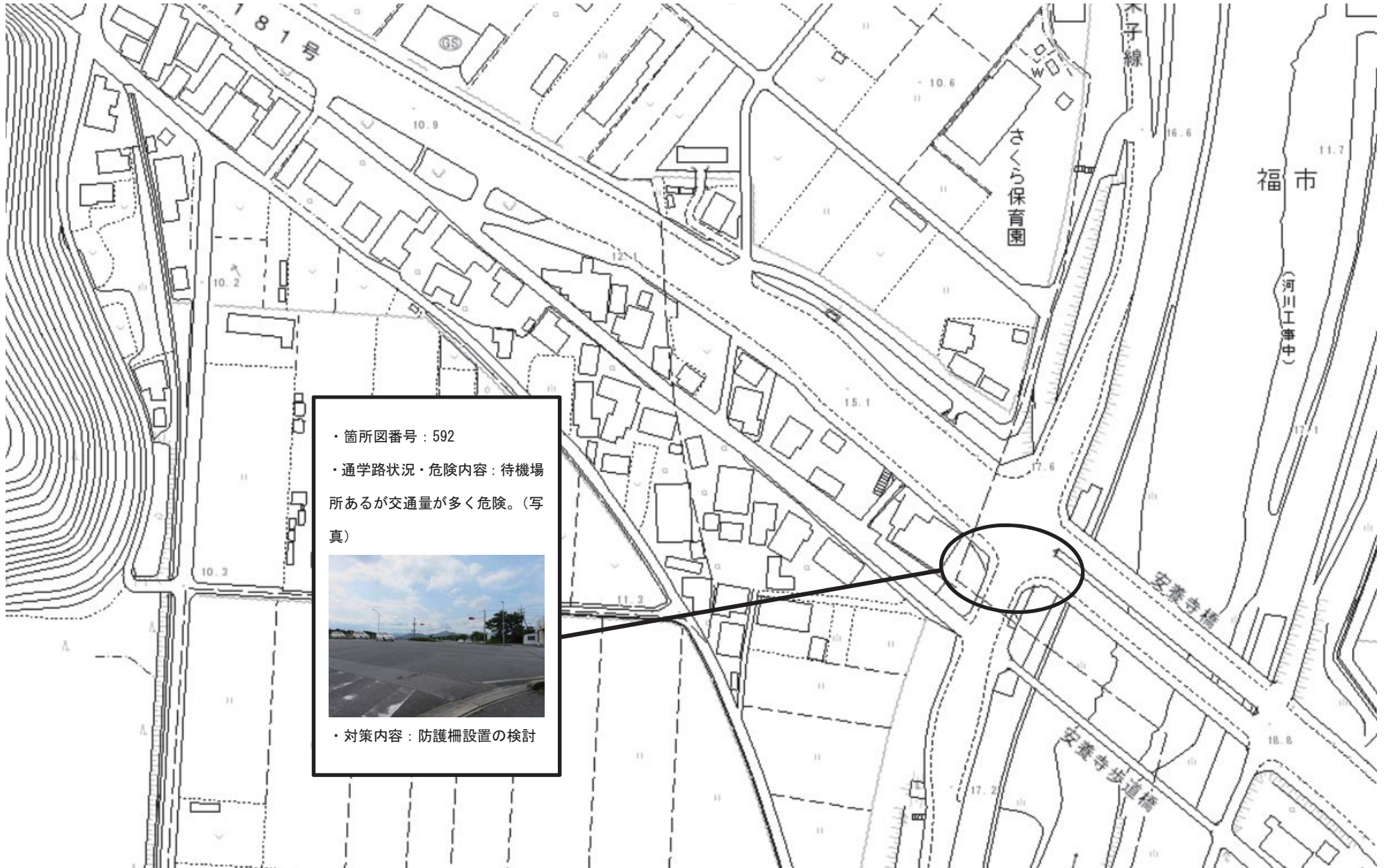
・通学路状況・危険内容：坂を勢いよく降りてくる自転車と自動車の衝突が起こりやすい。(写真)



・対策内容：安全協会へ注意喚起看板を依頼



平成24～令和2年度 鳥取県 米子市 尚徳中学校区通学路対策箇所図⑰



・箇所図番号：592  
・通学路状況・危険内容：待機場所があるが交通量が多く危険。(写真)



・対策内容：防護柵設置の検討

平成24～令和2年度 鳥取県 米子市 尚徳中学校区通学路対策箇所図⑩



平成24～令和2年度 鳥取県 米子市 尚徳中学校区通学路対策箇所図⑱



- ・箇所図番号：620
- ・通学路状況・危険内容：通学路沿いの崖が崩れそう。

(写真)



- ・対策内容：担当課で対応中（土地所有者と相談中）