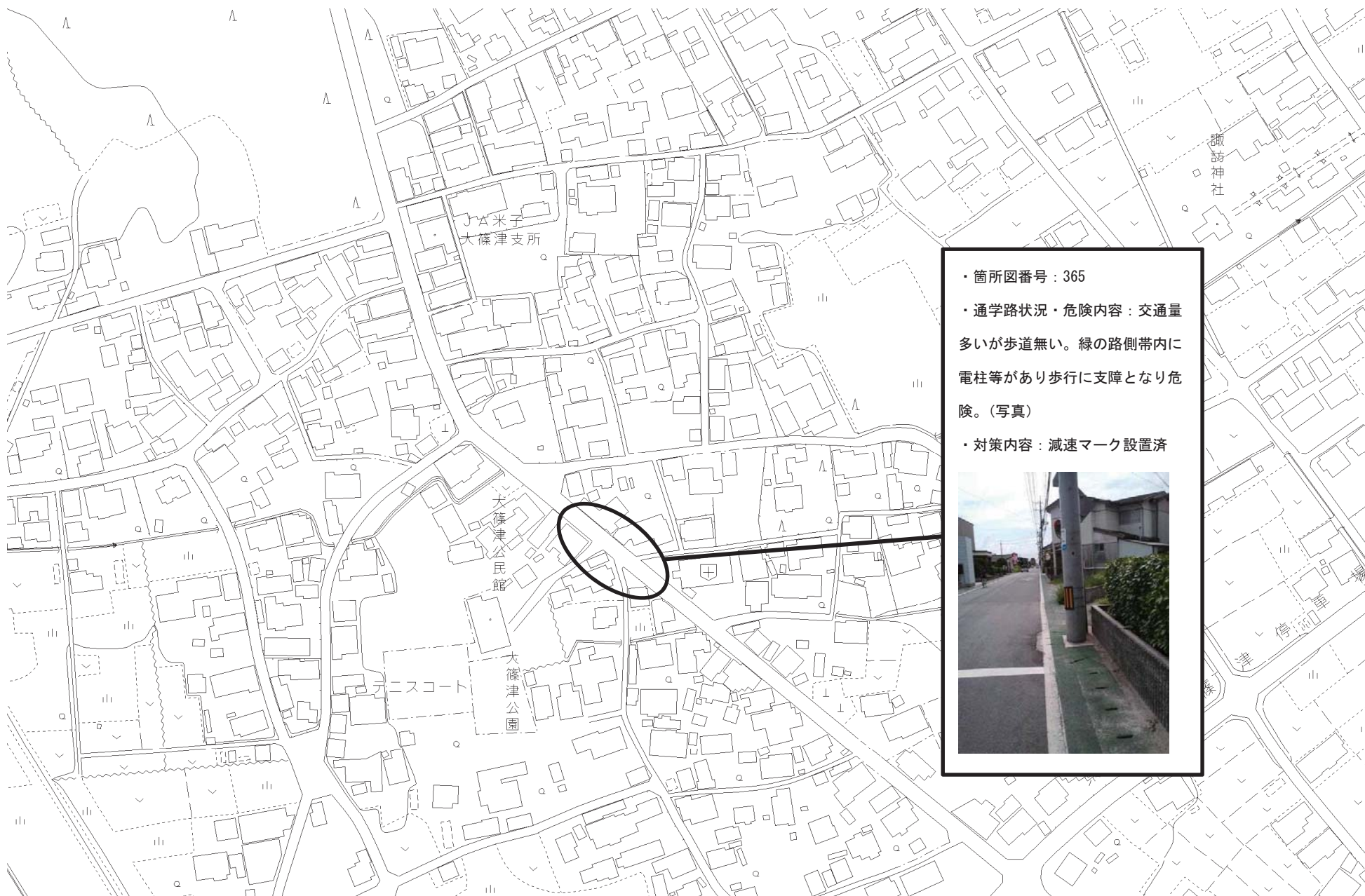


平成24～令和2年度 鳥取県 米子市 美保中学校区通学路対策箇所図①



- ・箇所図番号：365
- ・通学路状況・危険内容：交通が多いが歩道無い。緑の路側帯内に電柱等があり歩行に支障となり危険。(写真)
- ・対策内容：減速マーク設置済



平成24～令和2年度 鳥取県 米子市 美保中学校区通学路対策箇所図②



- ・箇所図番号：366
- ・通学路状況・危険内容：車がスピードを出して通行し、照明灯が無く危険。(写真)
- ・対策内容：道路照明灯等設置済



- ・箇所図番号：97
- ・通学路状況・危険内容：道路が完成したら信号、歩道が必要。(写真)
- ・対策内容：信号機・歩道整備済



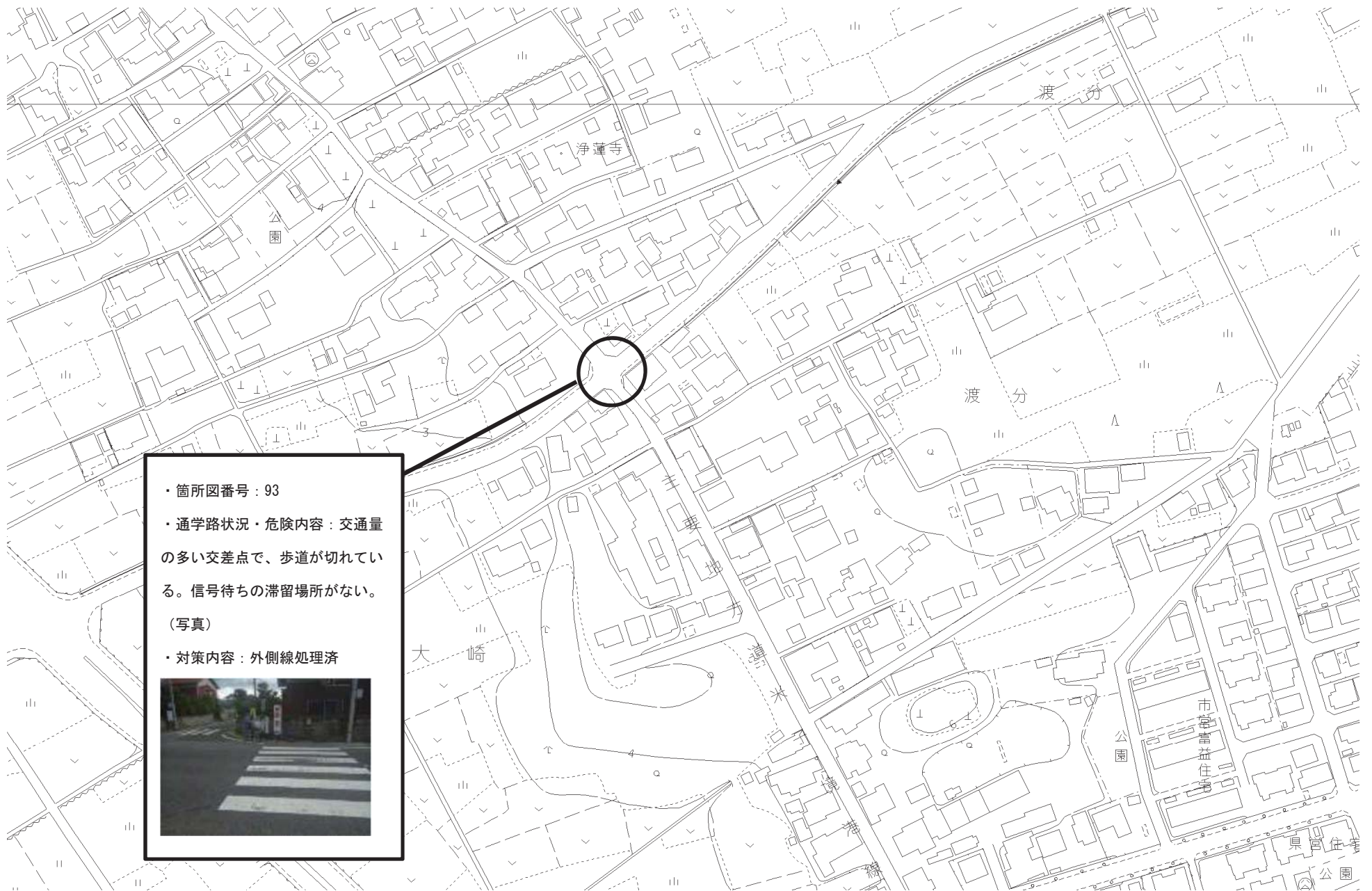
平成24～令和2年度 鳥取県 米子市 美保中学校区通学路対策箇所図③




- ・箇所図番号：318
- ・通学路状況・危険内容：橋に防護柵なく転落の危険あり。(写真)
- ・対策内容：ラバーポール設置済



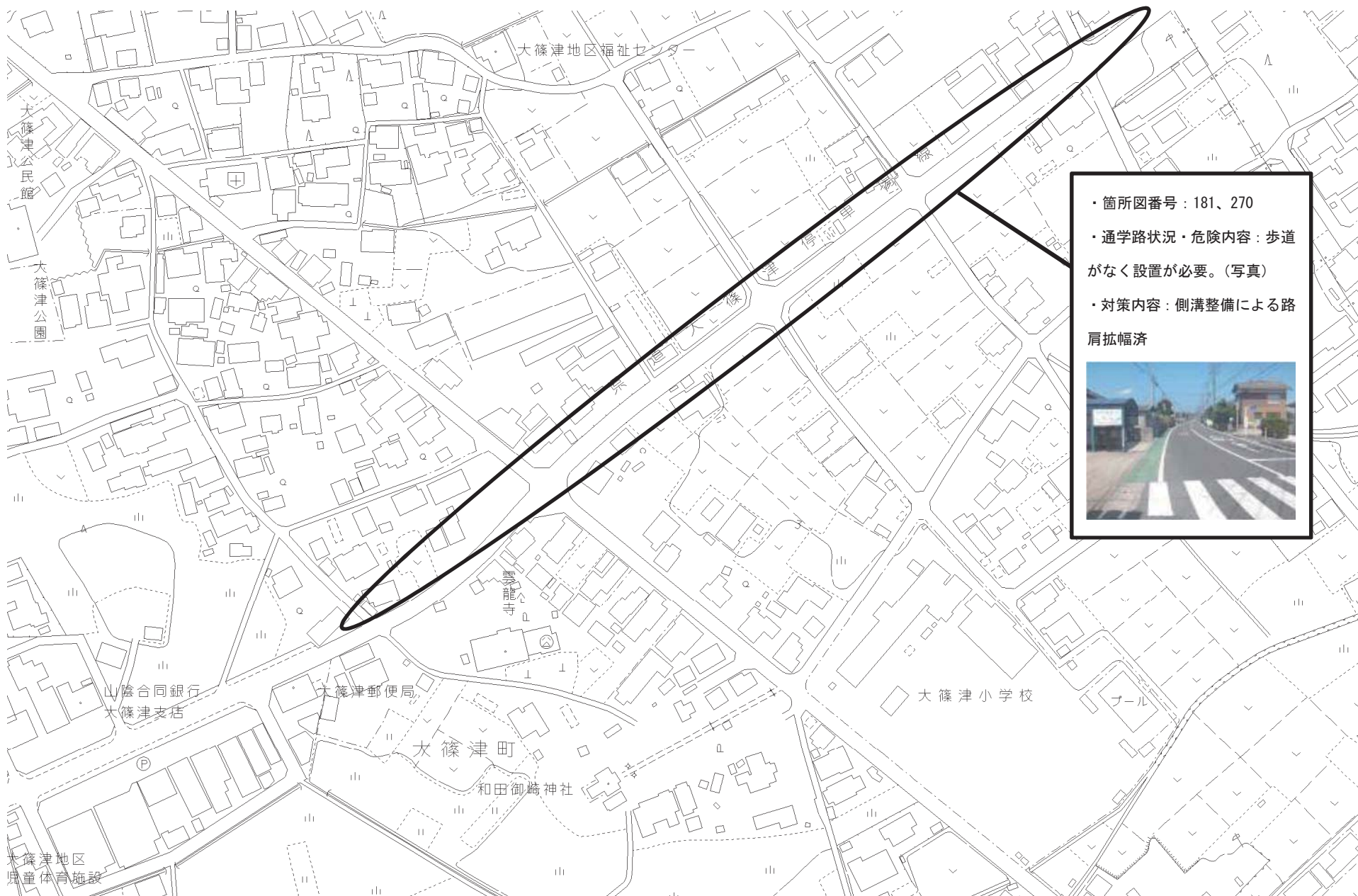
平成24～令和2年度 鳥取県 米子市 美保中学校区通学路対策箇所図④



- ・箇所図番号：93
- ・通学路状況・危険内容：交通量の多い交差点で、歩道が切れている。信号待ちの滞留場所がない。
(写真)
- ・対策内容：外側線処理済



平成24～令和2年度 鳥取県 米子市 美保中学校区通学路対策箇所図⑤



- ・箇所図番号：181、270
- ・通学路状況・危険内容：歩道がなく設置が必要。(写真)
- ・対策内容：側溝整備による路肩拡幅



平成24～令和2年度 鳥取県 米子市 美保中学校区通学路対策箇所図⑥

・箇所図番号：411

・通学路状況・危険内容：工事中で路肩がなく川に蓋もないため危険。(写真)

・対策内容：暫定路側帯整備済、交差点箇所に注意喚起看板設置済

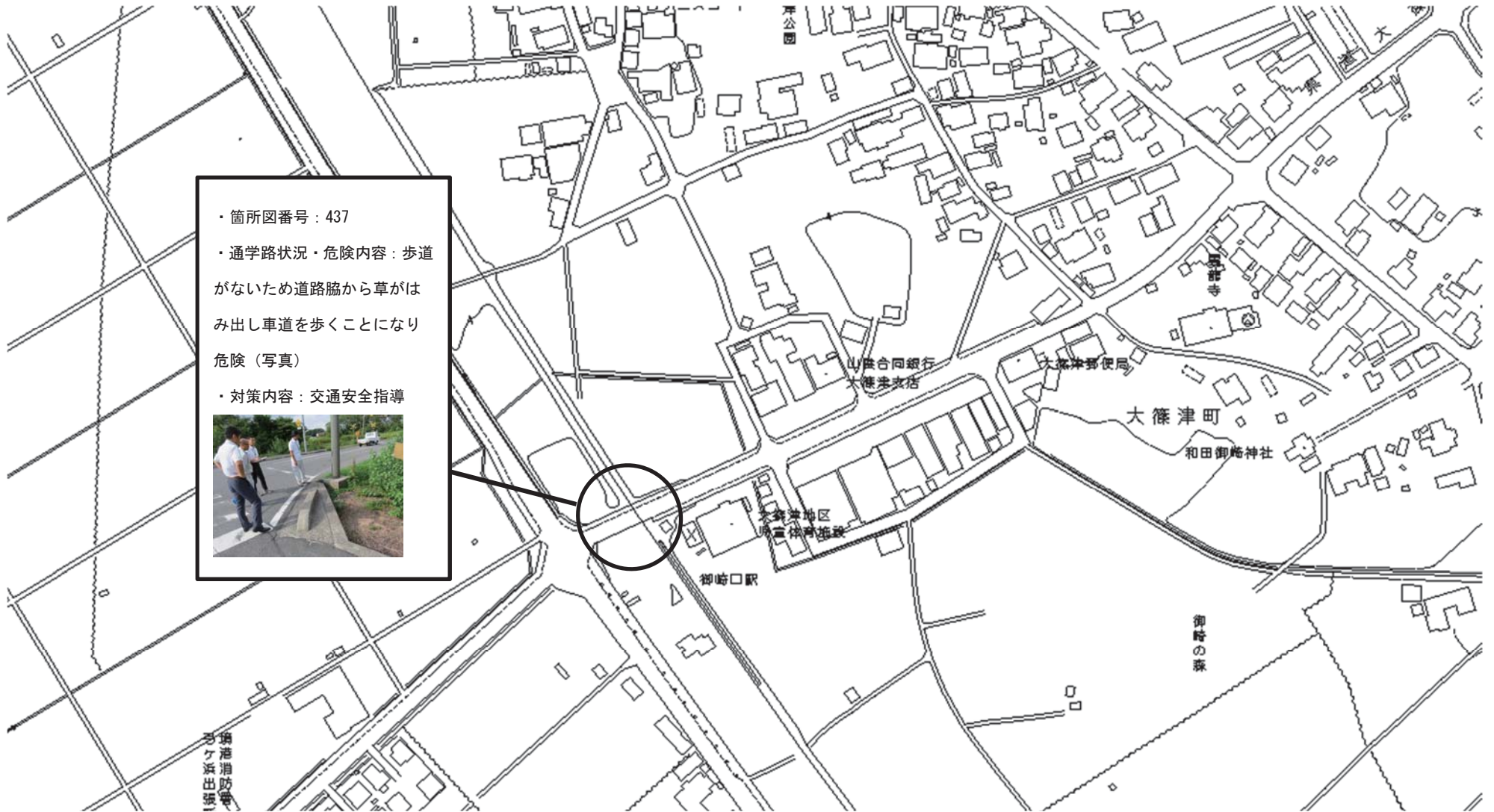


平成24～令和2年度 鳥取県 米子市 美保中学校区通学路対策箇所図⑦

・箇所図番号：437

・通学路状況・危険内容：歩道
がないため道路脇から草がは
み出し車道を歩くことになり
危険（写真）

・対策内容：交通安全指導



平成24～令和2年度 鳥取県 米子市 美保中学校区通学路対策箇所図⑧

・箇所図番号：558

・通学路状況・危険内容：幅員が狭く車と接触する危険性あり。路地から幹線に出てくる歩行者が確認し難い
(写真)

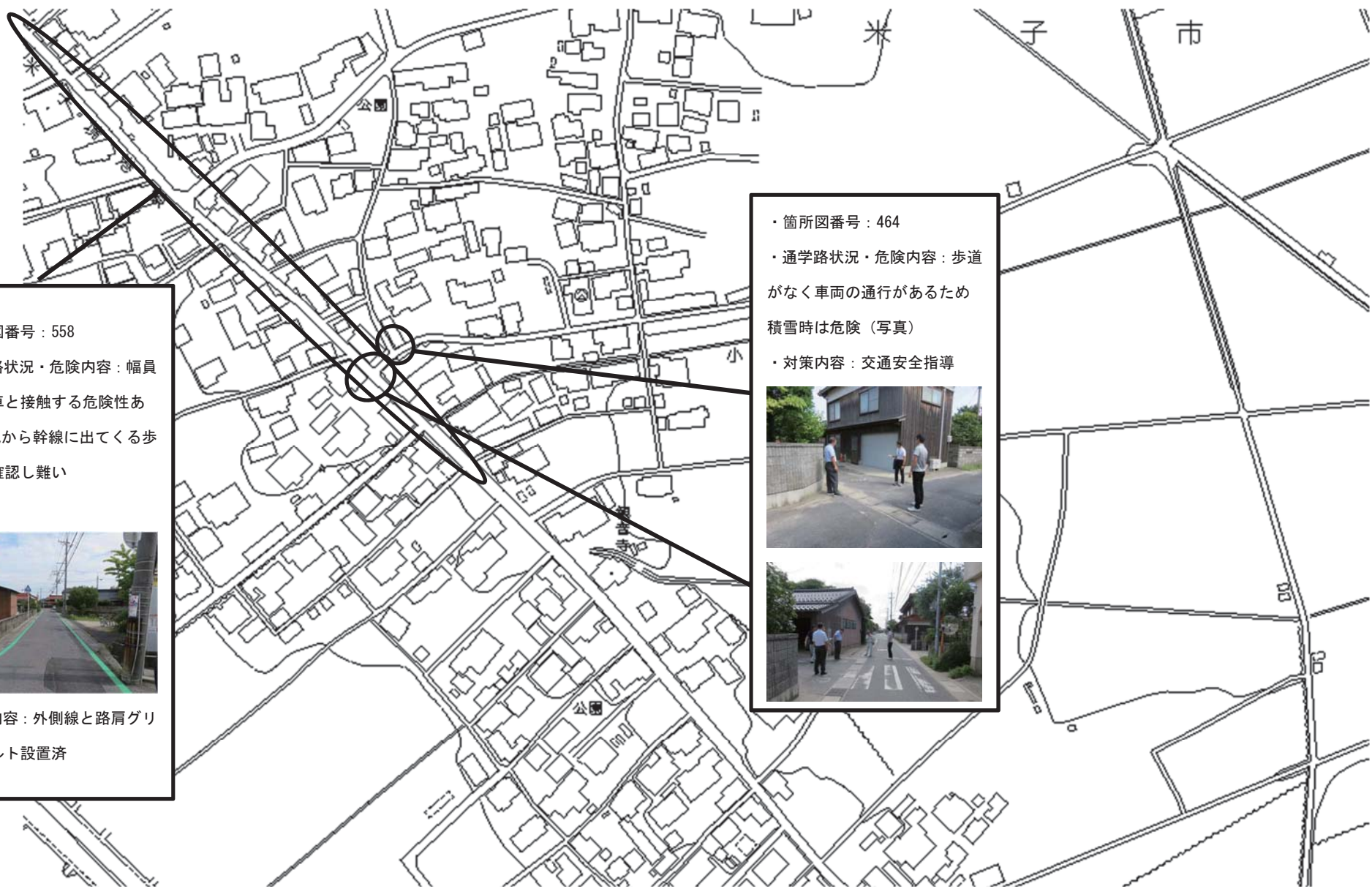


・対策内容：外側線と路肩グリーンベルト設置済

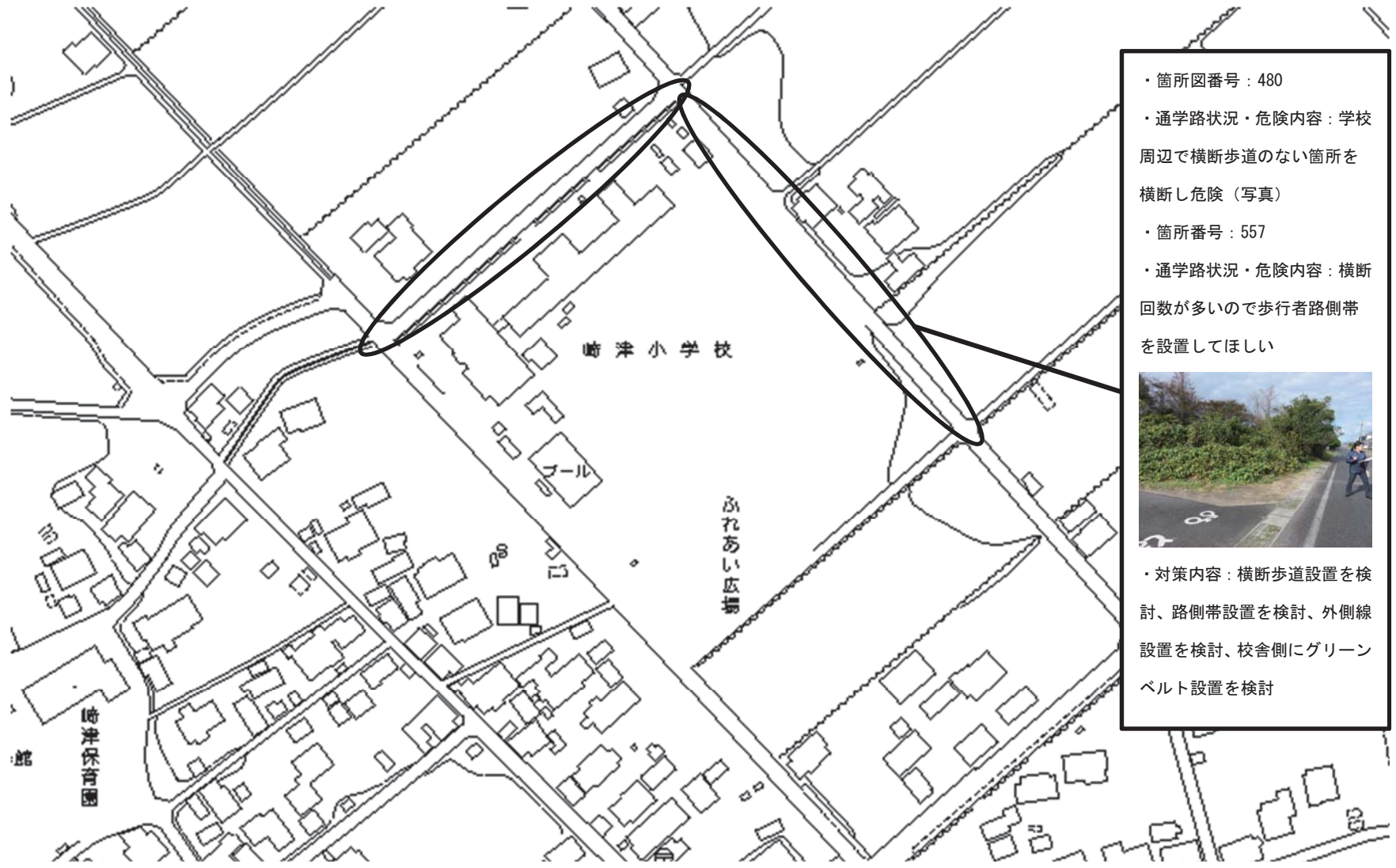
・箇所図番号：464

・通学路状況・危険内容：歩道がなく車両の通行があるため積雪時は危険(写真)

・対策内容：交通安全指導



平成24～令和2年度 鳥取県 米子市 美保中学校区通学路対策箇所図⑨



- ・箇所図番号：480
- ・通学路状況・危険内容：学校周辺で横断歩道のない箇所を横断し危険（写真）
- ・箇所番号：557
- ・通学路状況・危険内容：横断回数が多いので歩行者路側帯を設置してほしい



- ・対策内容：横断歩道設置を検討、路側帯設置を検討、外側線設置を検討、校舎側にグリーンベルト設置を検討

平成24～令和2年度 鳥取県 米子市 美保中学校区通学路対策箇所図⑩

・箇所図番号：496

・通学路状況・危険内容：学校側は水路沿いで路肩狭く危険

(写真)



・対策内容：歩道設置を検討

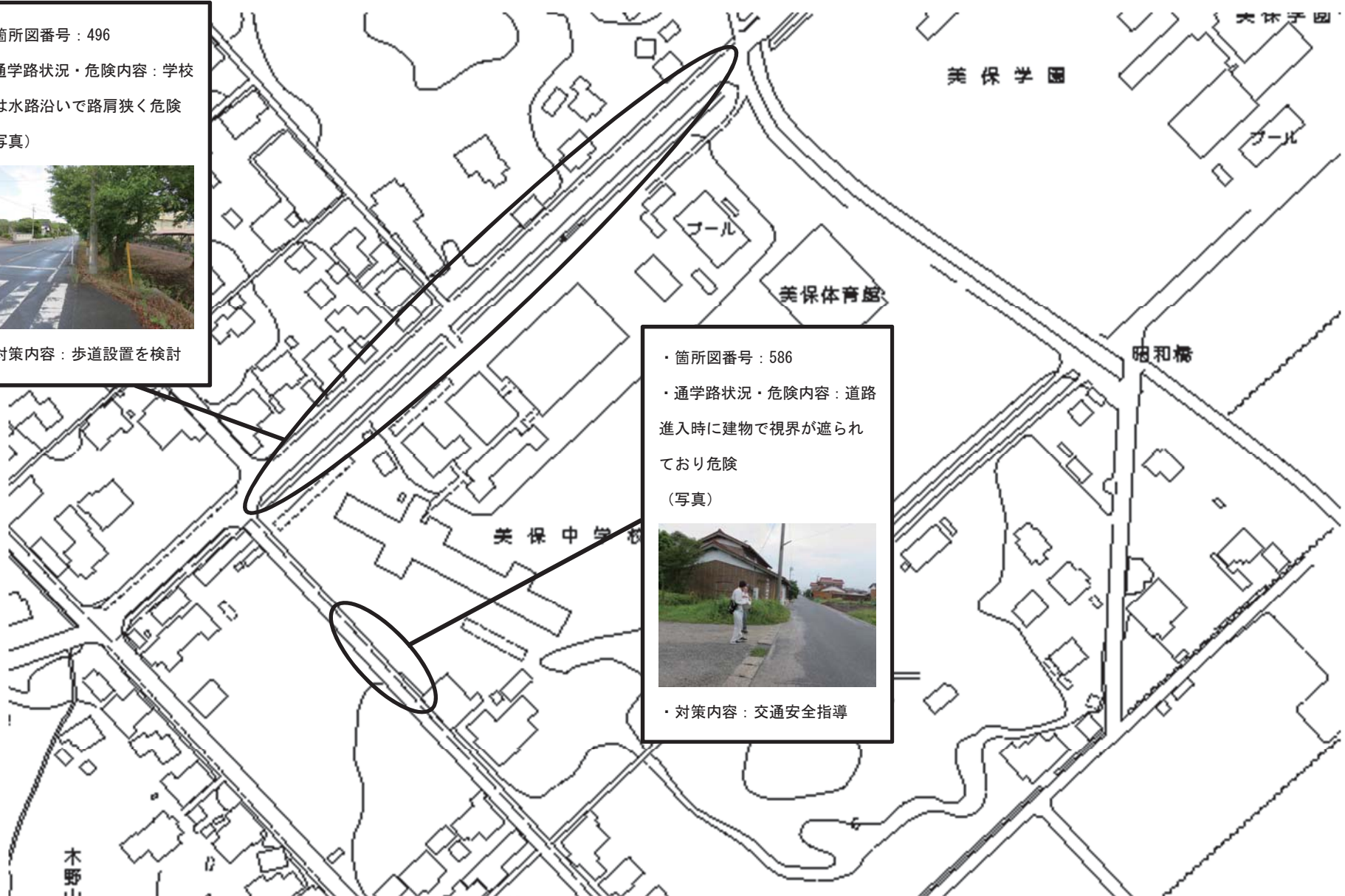
・箇所図番号：586

・通学路状況・危険内容：道路進入時に建物で視界が遮られており危険

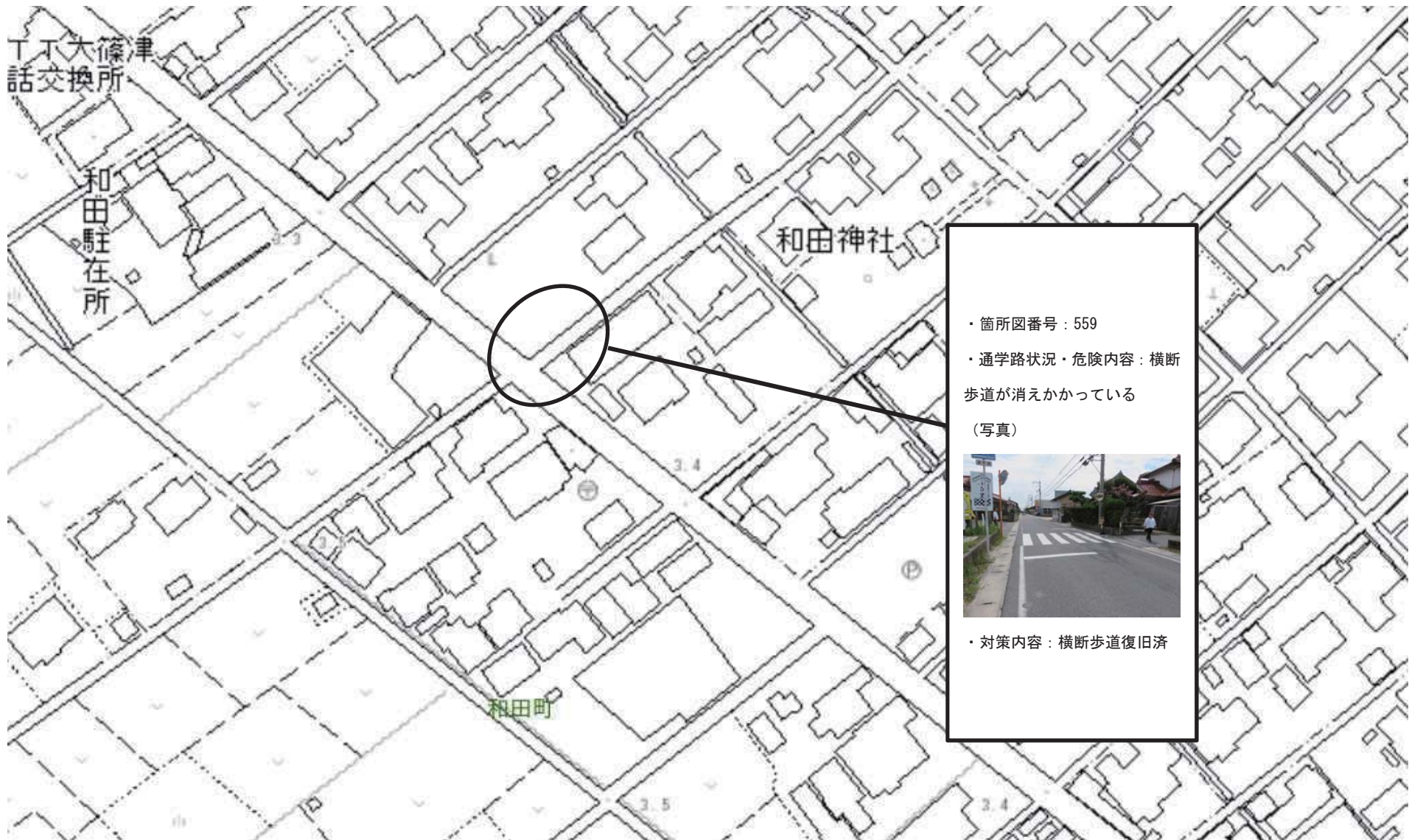
(写真)



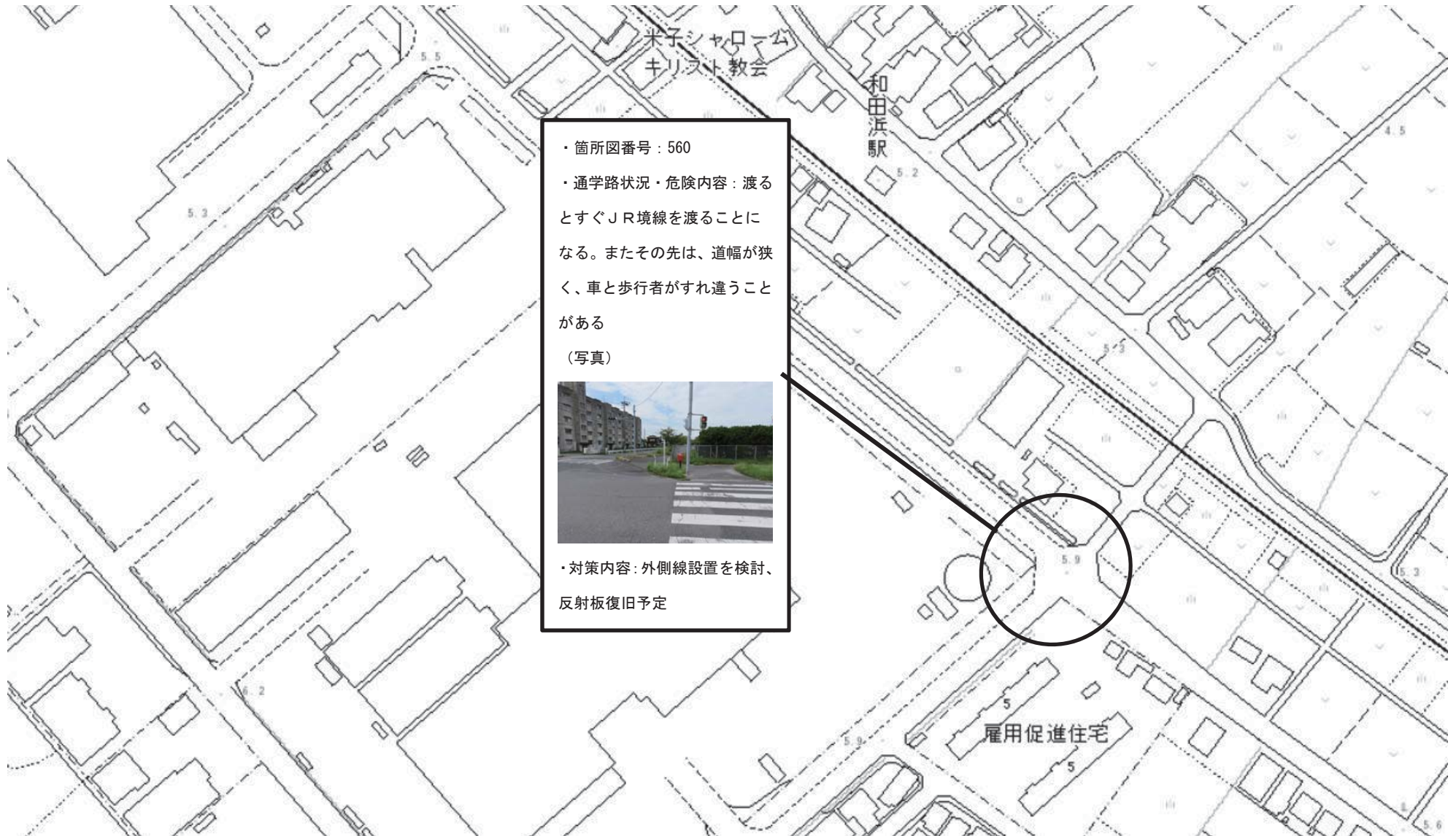
・対策内容：交通安全指導



平成24～令和2年度 鳥取県 米子市 美保中学校区通学路対策箇所図①



平成24～令和2年度 鳥取県 米子市 美保中学校区通学路対策箇所図⑫



・箇所図番号：560

・通学路状況・危険内容：渡る
とすぐJR境線を渡ることに
なる。またその先は、道幅が狭
く、車と歩行者がすれ違うこと
がある

(写真)



・対策内容：外側線設置を検討、
反射板復旧予定

平成24～令和2年度 鳥取県 米子市 美保中学校区通学路対策箇所図⑬

- ・箇所図番号：561
- ・通学路状況・危険内容：横断歩道、信号はあるが道路の接続により交通量が増える。

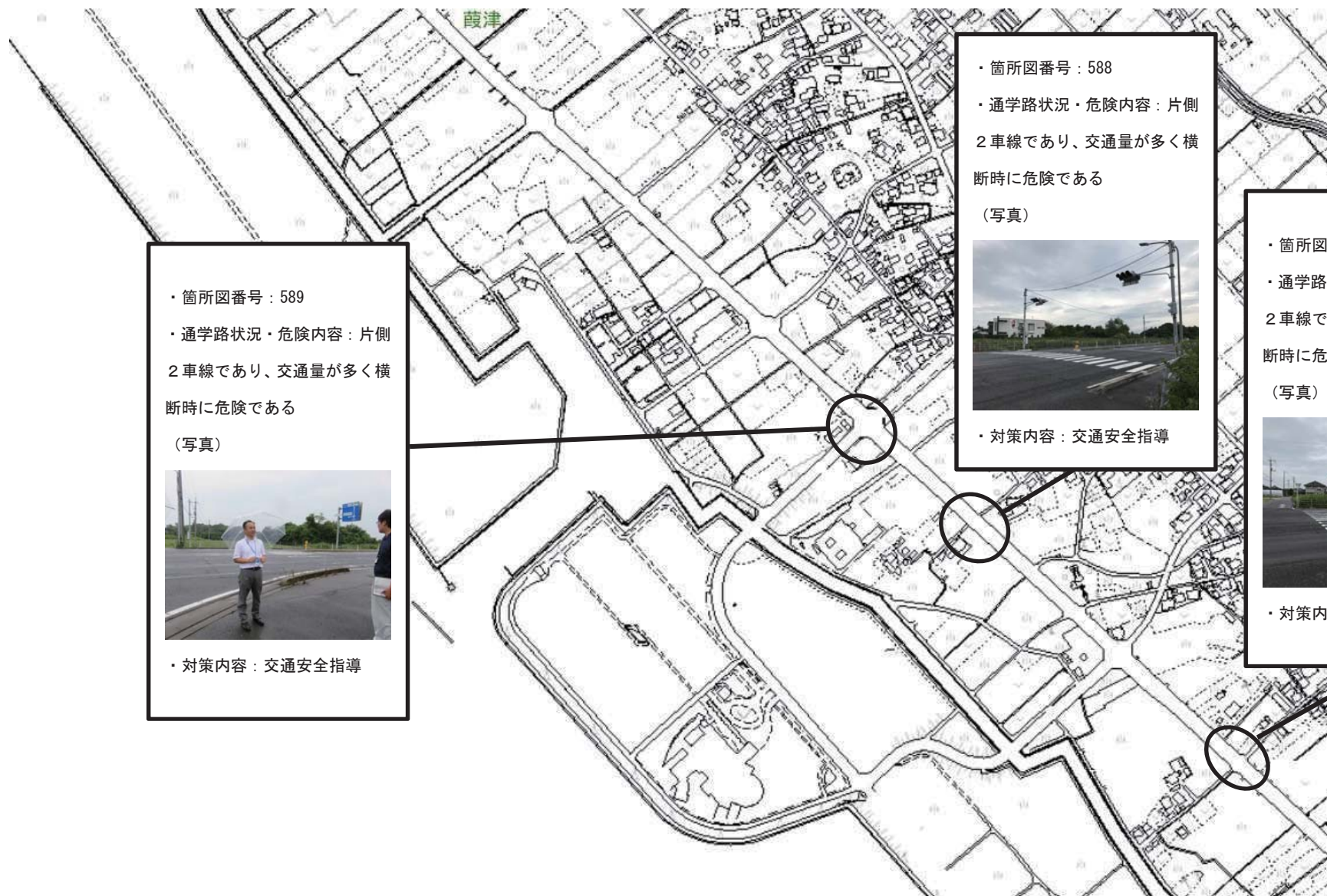
(写真)



- ・対策内容：外側線設置済、反射板復旧済



平成24～令和2年度 鳥取県 米子市 美保中学校区通学路対策箇所図⑭



・箇所図番号：589
・通学路状況・危険内容：片側2車線であり、交通量が多く横断時に危険である

(写真)



・対策内容：交通安全指導

・箇所図番号：588
・通学路状況・危険内容：片側2車線であり、交通量が多く横断時に危険である

(写真)



・対策内容：交通安全指導

・箇所図番号：587
・通学路状況・危険内容：片側2車線であり、交通量が多く横断時に危険である

(写真)



・対策内容：交通安全指導

平成24～令和2年度 鳥取県 米子市 美保中学校区通学路対策箇所図⑮

