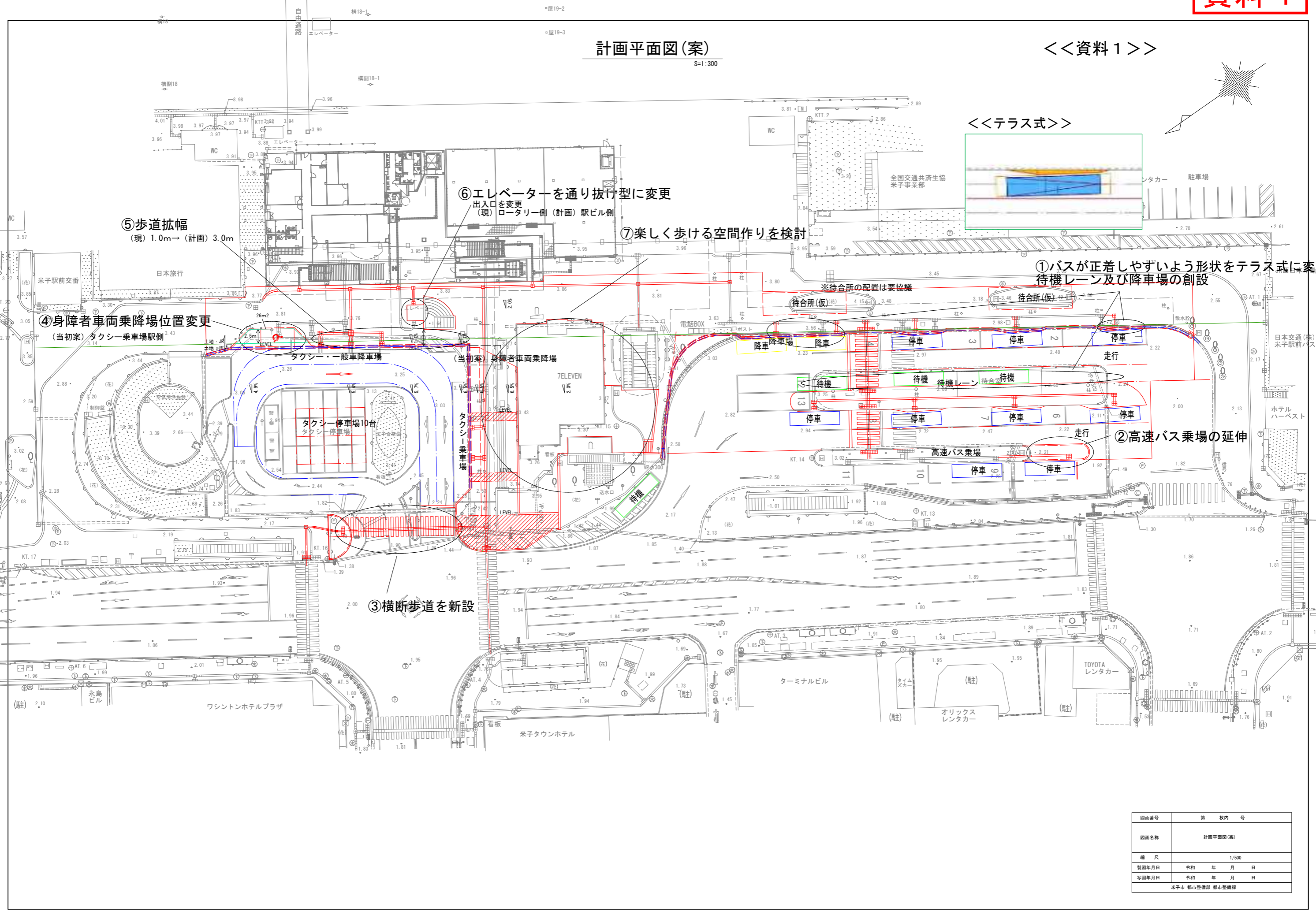
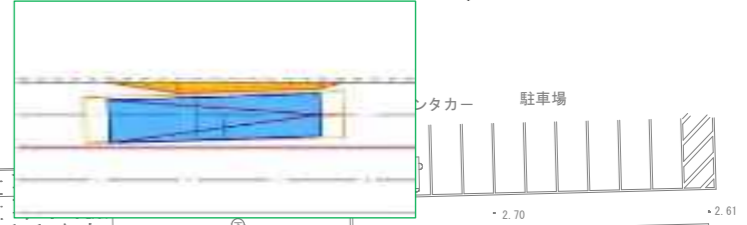


計画平面図(案)
S=1:300

<<資料 1 >>



<<テラス式>>



⑩ バスが正着しやすいよう形状をテラス式に変更、待機レーン及び降車場の創設

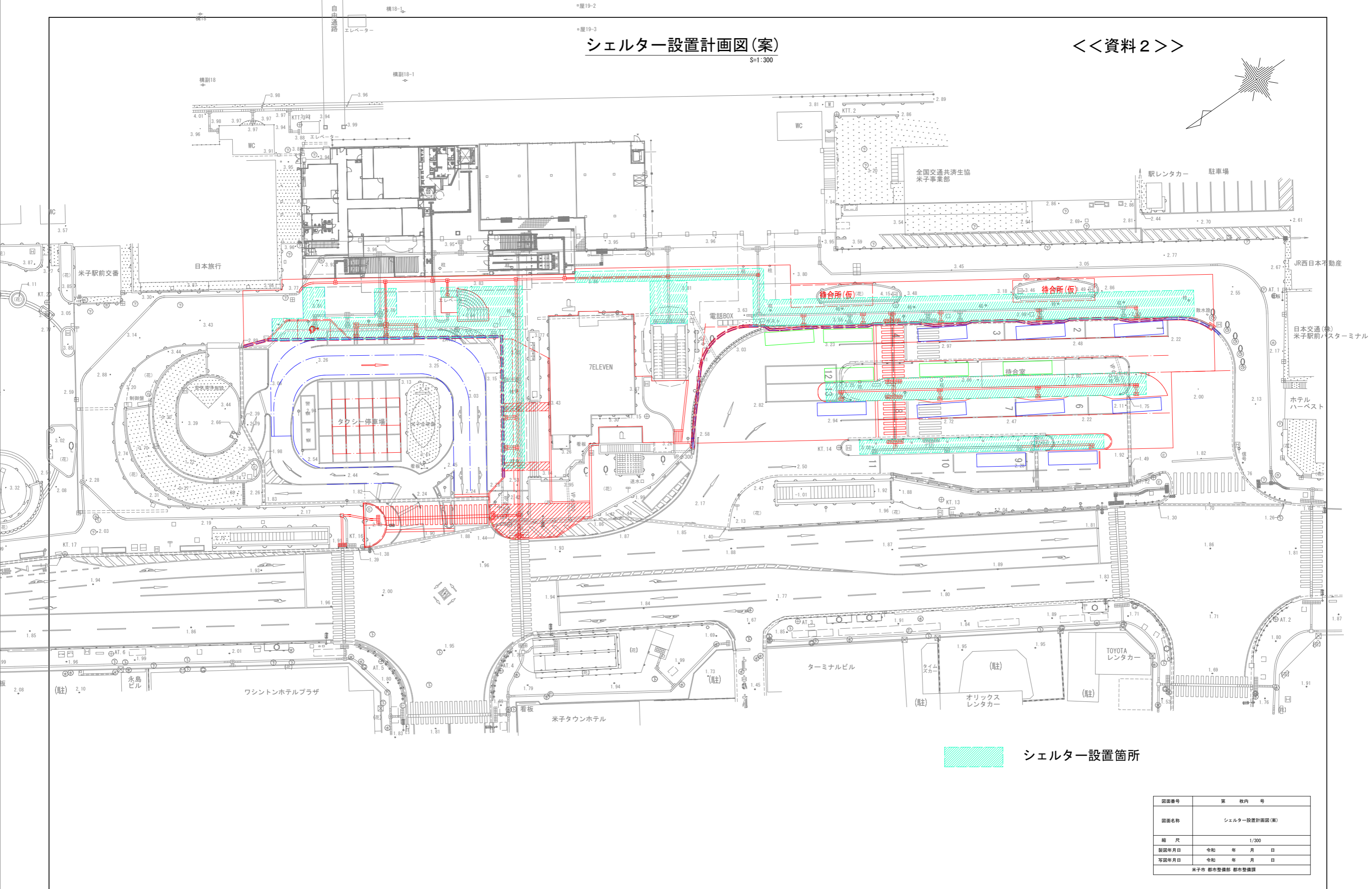
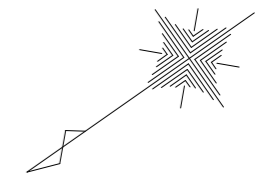
② 高速バス乗場の延伸

図面番号	第 枝内 号
図面名称	計画平面図(案)
縮 尺	1/500
製図年月日	令和 年 月 日
写図年月日	令和 年 月 日
米子市 都市整備部 都市整備課	

シェルター設置計画図(案)

S=1:300

<<資料2>>



シェルター設置箇所

図面番号	第 枚内 号
図面名称	シェルター設置計画図(案)
縮 尺	1/300
製図年月日	令和 年 月 日
写図年月日	令和 年 月 日
米子市 都市整備部 都市整備課	