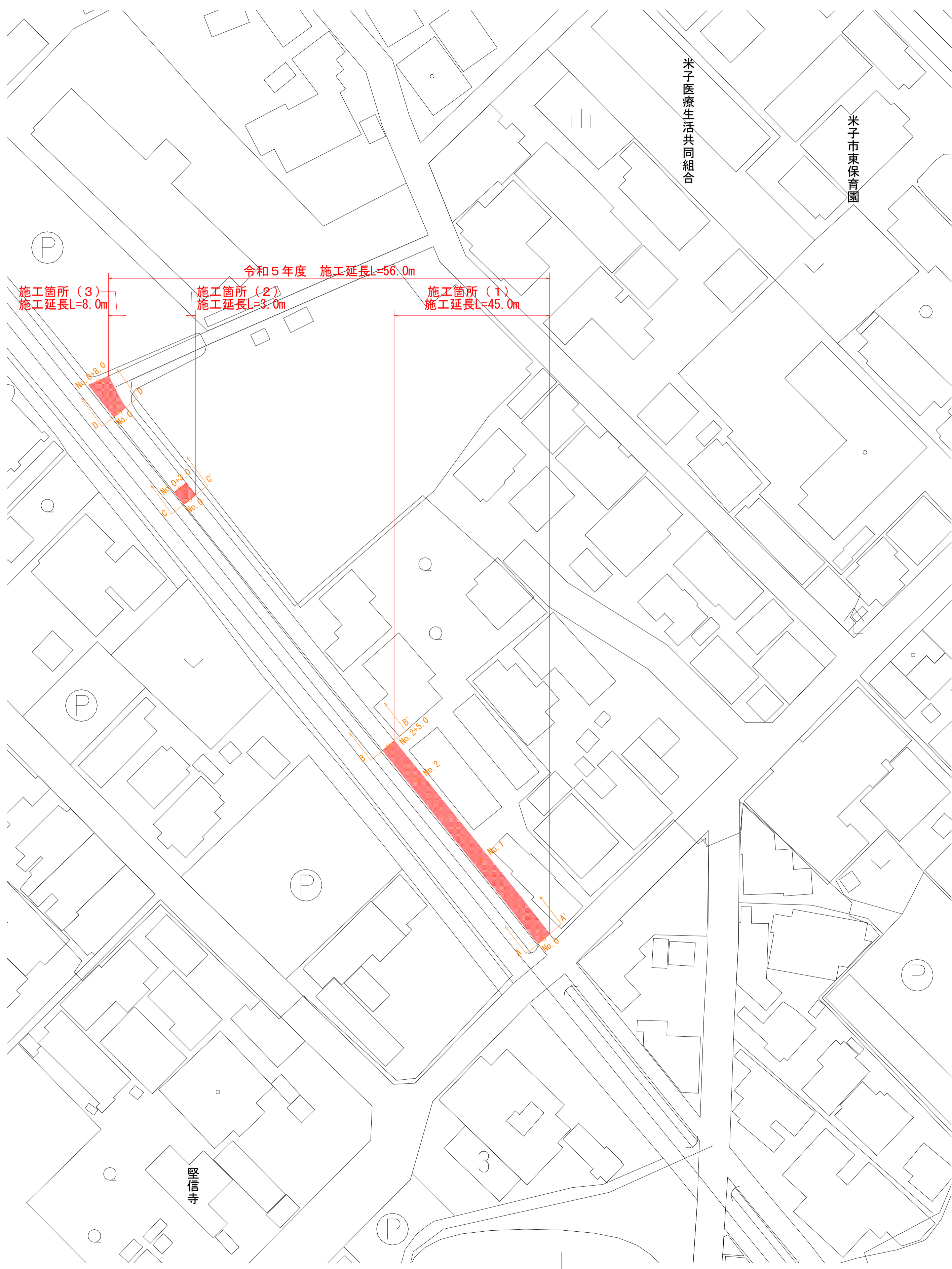


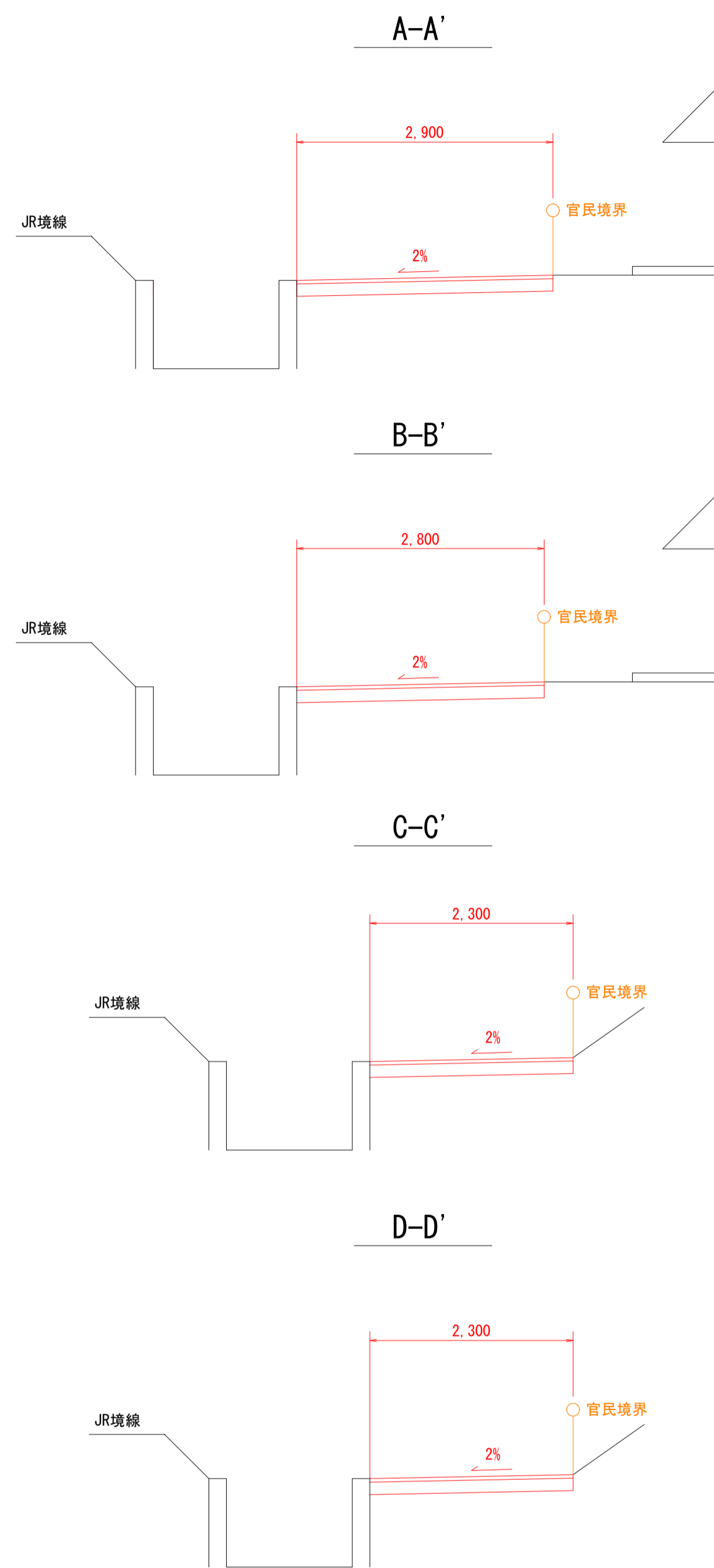
# 平面図

A1 (1:500)、A3 (1:1000)



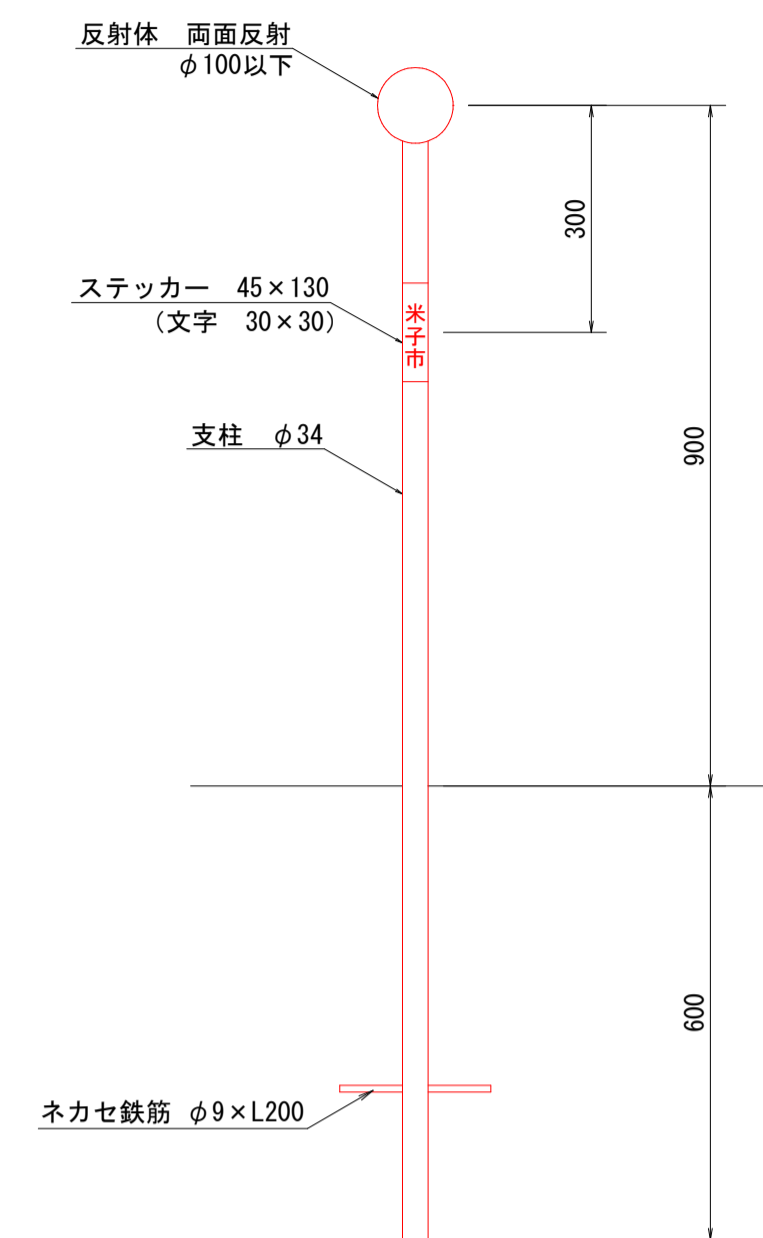
# 標準断面図

A1 (1:50)、A3 (1:100)



# 視線誘導標(土中建込)構造図

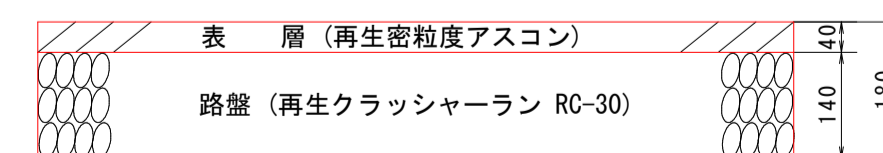
(A1)=1:10  
(A3)=1:20



# 舗装構成

A1 (1:10)、A3 (1:20)

## 車道舗装



※ 施工時において計画と異なる場合は、監督員と協議のうえ変更する。

図面番号	第 1 枚内 1 号
図面名称	博労町三丁目地内舗装工事 平面図・標準断面図・構造図
縮尺	図示
製図年月日	令和 年 月 日
写図年月日	令和 年 月 日
米子市都市整備部道路整備課	