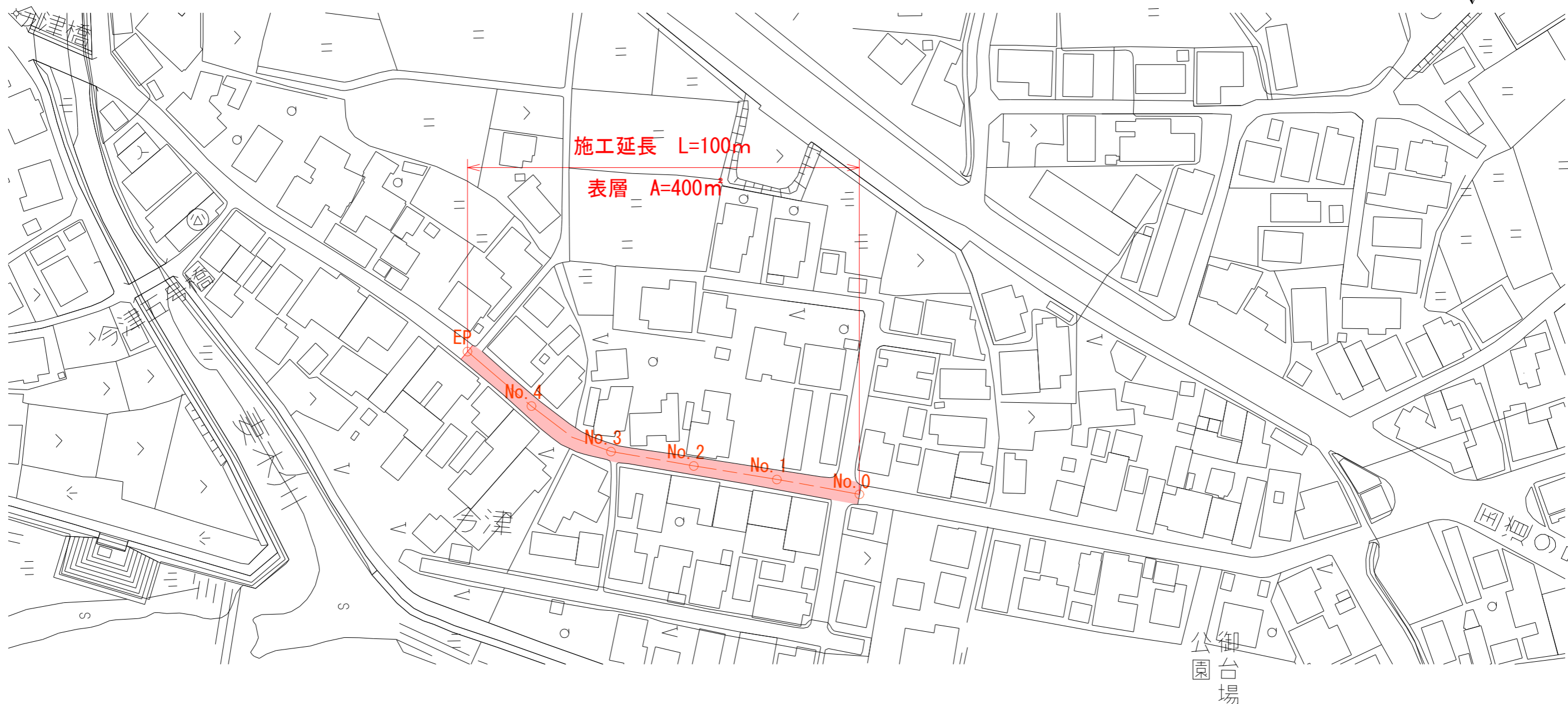
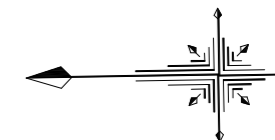
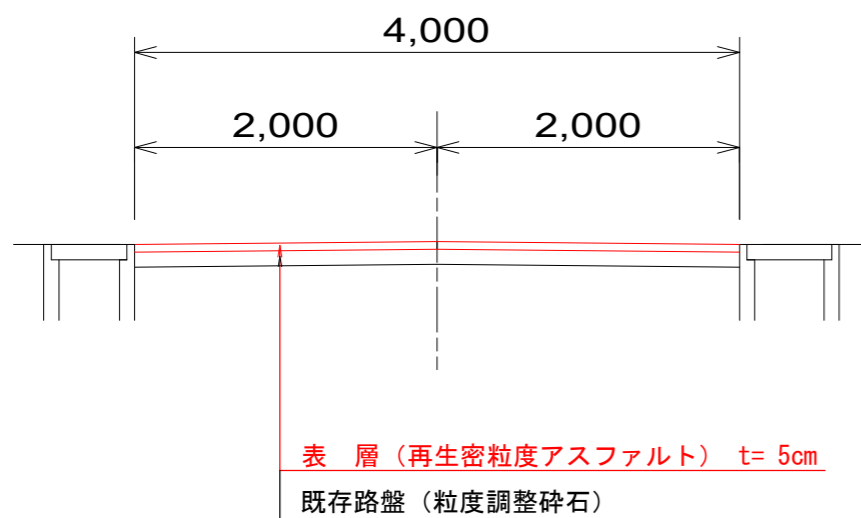


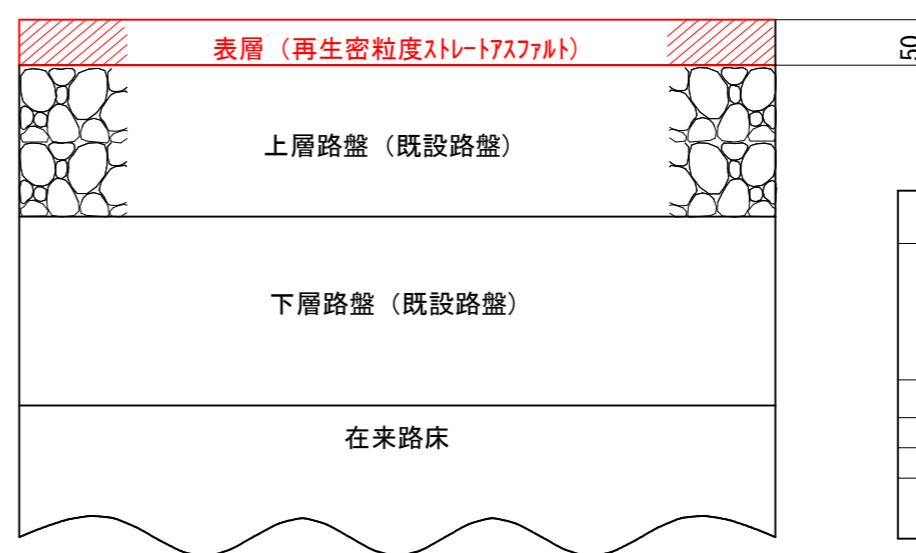
平面図 S=1:1,000



標準断面図 S=1:50



舗装構成 S=1:10



図面番号	第 1 号 1 枚内
図面名称	市道今津本線舗装補修工事 平面図・標準断面図
縮尺	図 示
製図年月日	
写図年月日	
米子市都市整備部道路整備課	