

# 「歩いて楽しいまちづくり」の推進@鳥取県米子市

## <全体像>

米子市が目指す「歩いて楽しいまちづくり」。「車中心」から「公共交通」と「歩行者中心」の空間へと転換し、人々が集い・憩い・多様な活動を繰り広げられる場へ生まれ変わらせるところを目指します。これを実現するため、ウォーカーブル推進事業をはじめ、JR米子駅周辺の整備、公共交通の利便性向上、かわまちづくりの推進、海岸線の活用、公共空間の規制緩和、街灯や歩道の美化、官民でのウォーキング推進などに取り組むつ、ここに集う人々が「歩いて楽しい」を実感できる街を作ります。



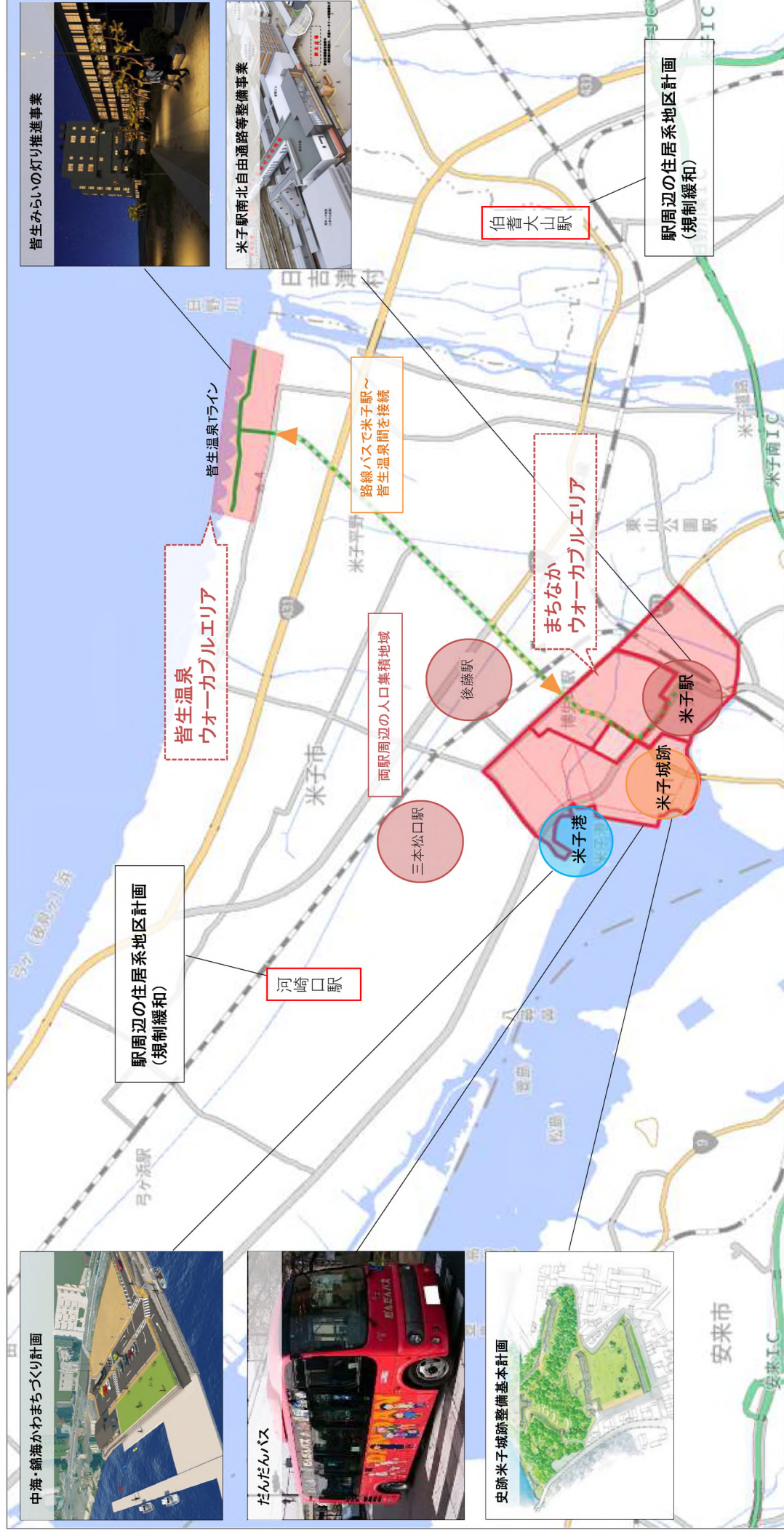
中海・錦海かわまちづくり計画

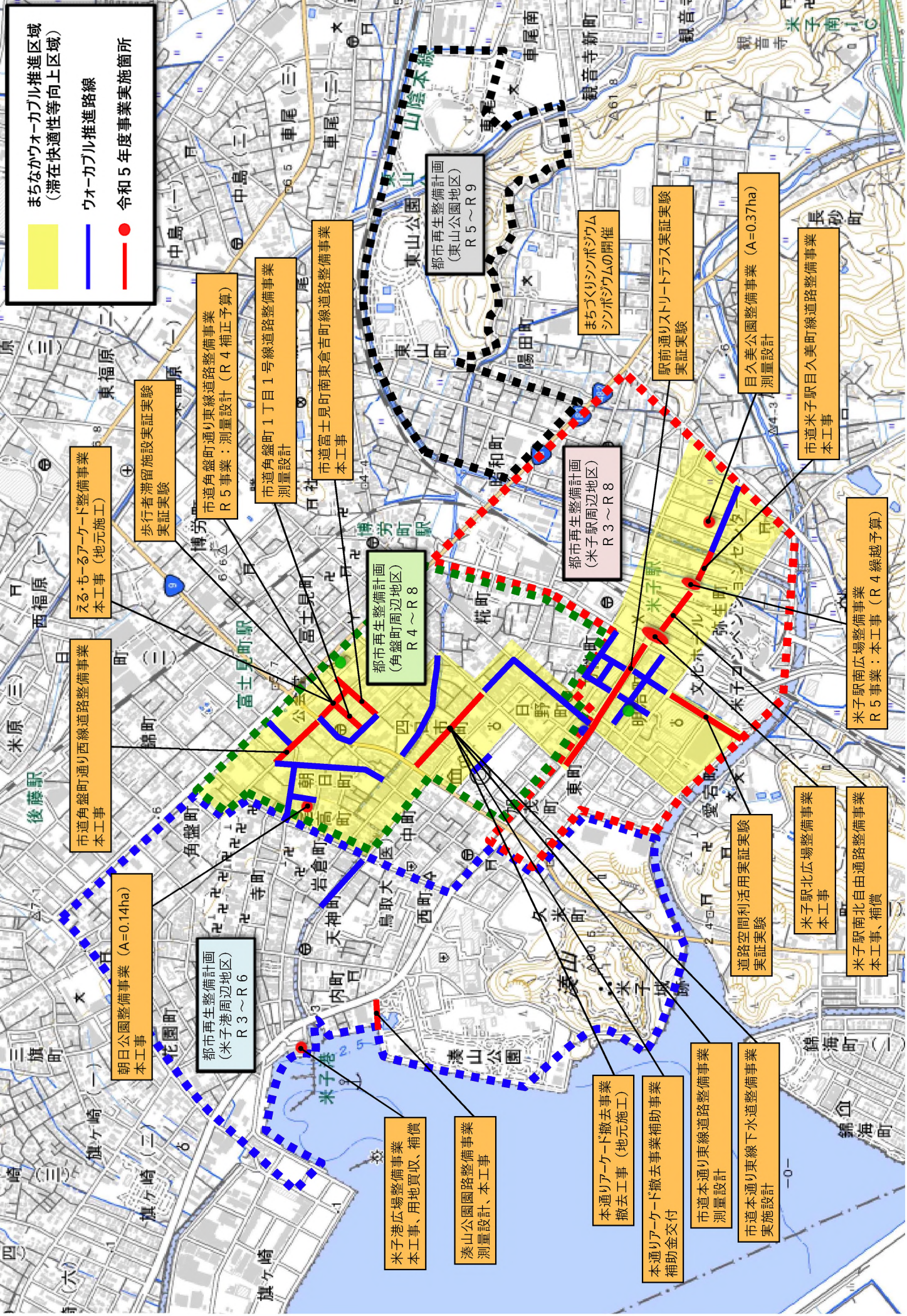


だんだんバス



史跡米子城跡整備基本計画





# 米子駅周辺 歩いて楽しいまちづくり イメージ

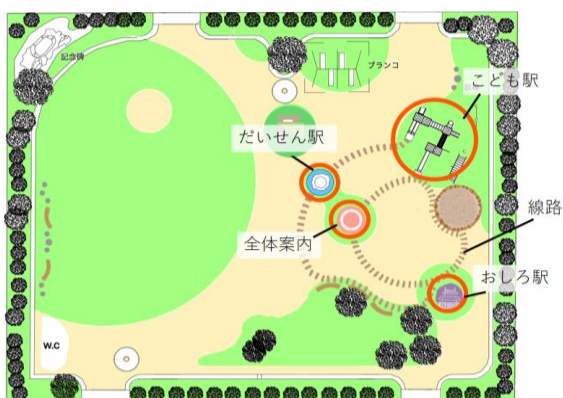


がいなロード

駅南広場



米子駅目久美町線



目久美公園



「歩いて楽しいまちづくり」  
目久美公園整備計画について（報告）

令和4年度の目久美公園整備計画の進捗について報告します。

1 デザイン案について

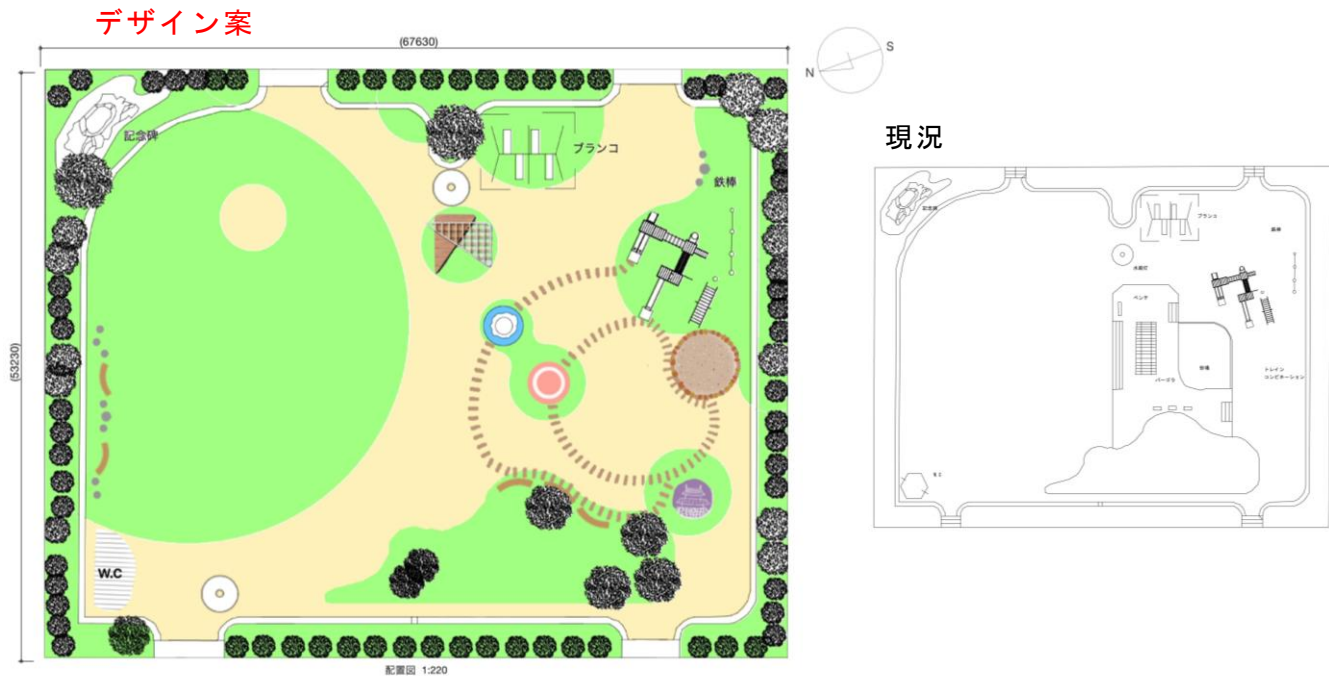
米子工業高等専門学校に依頼していたデザイン案の報告を受けました。

2 デザイン案概要

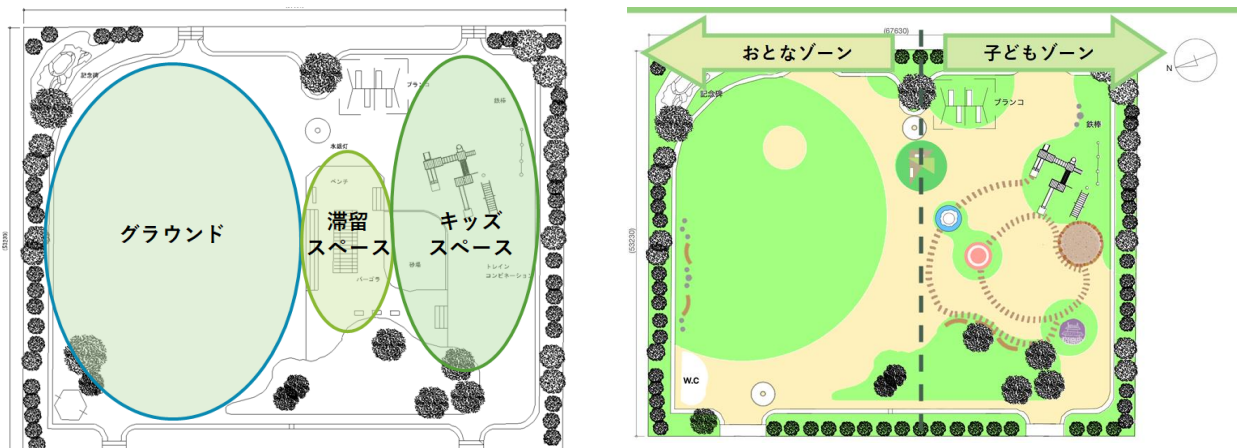
コンセプト

「公園へ、まちへ“歩み”を繋げる」

「人」との『縁』をつなぐ公園とした『円』形デザイン



活動レベルに合わせゾーニング



①地域行事等を想定した芝生広場



グランドゴルフや自治会行事などが利用可能な広場の確保を検討

②子ども利用を想定した遊具広場

駅をモチーフとしている既存遊具（子ども駅）を活用

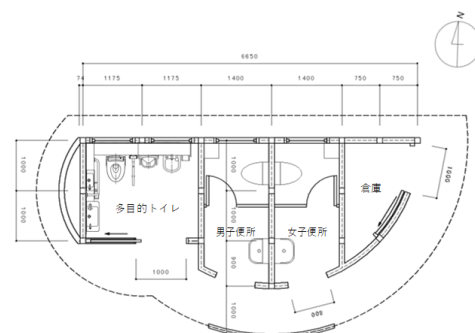
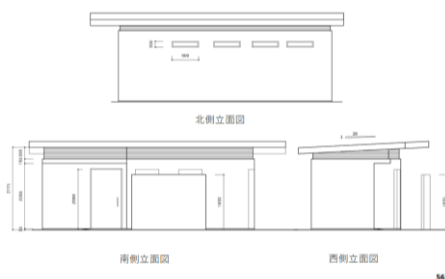


既存遊具（子ども駅）



③ユニバーサルデザイン

- ・トイレ、サイン、園路
- 全ての人が使いやすいデザインとする



平面図兼屋根伏せ図

3 今後の予定

- 令和5年度 提案を受けた計画を参考にし、詳細設計を実施
- 令和6年度 工事着手

市道米子駅目久美町線  
整備イメージ図

R5.3.10  
米子市道路整備課

