

必要な情報を確認しましょう

さっきの防災無線の内容は？

フリーダイヤル（サイガイゼロ ヨナゴ）

緊急放送テレホンサービス ☎ 0120-310-475

気象条件の影響等で聞き取れなかった防災無線の内容を電話で確認できます。

- ・通話料無料
- ・携帯電話、公衆電話からも利用できます

あんしん
トリピーメール



QRコード

県内の防災情報等をメールでお送りします。

気象注意報・警報、地震情報（震度3以上）、災害情報、避難勧告、停電情報、列車運休、航空機欠航、道路通行止め情報など（登録者の希望情報を提供します）

（利用登録・サービス料は無料ですが、メール送受信等の通信費は利用者の負担となります。）

登録は次のアドレスに空メールを送信し、返信メールに記載されたアドレスへインターネット接続します。QRコード対応の携帯電話からは右図を読み取ってください。

e-tottori-safe@xpressmail.jp

我が家の防災メモ

我が家の避難場所					
近所の人の連絡先					
地区の代表の連絡先					
家族の氏名	生年月日	血液型	携帯電話 職場・学校の 連絡先	昼間の 避難先	持病・アレルギー 飲んでいる薬・ かかりつけ医療機関
		(+, -)			
		(+, -)			
		(+, -)			
		(+, -)			
		(+, -)			
		(+, -)			

- ・避難するときは家族の安否・居場所を確認しましょう。
- ・自主避難するときは地区の代表や近所の人に連絡しましょう。
- ・地域の班ごとに避難するときは近所の人と声をかけ合いながら避難しましょう。

鳥取県米子市 古市大池
ため池ハザードマップ
(H27.1作成)



話しあいの様子 (H26.11.16)

このハザードマップの使い方

近年多発するゲリラ豪雨、洪水及び大規模地震により私たちの「命」や「生活」は一瞬にして奪われてしまうおそれがあります。

このハザードマップは、大雨や地震などの災害により、万が一古市大池が決壊した場合の備えとして、地域の方々の安全な避難行動に役立てることを目的として作成したものです。

このハザードマップには、古市大池が決壊した場合に想定される洪水範囲や避難経路・避難場所などを記載しています。

日頃から浸水が発生しやすい場所や状況を把握して、いざというときには雨の状況や気象情報、災害情報などに十分に注意して安全に避難しましょう。

なお、地図に示した浸水想定区域以外でも浸水が起こる可能性がありますので、正確な情報入手して早めの避難を心がけてください。

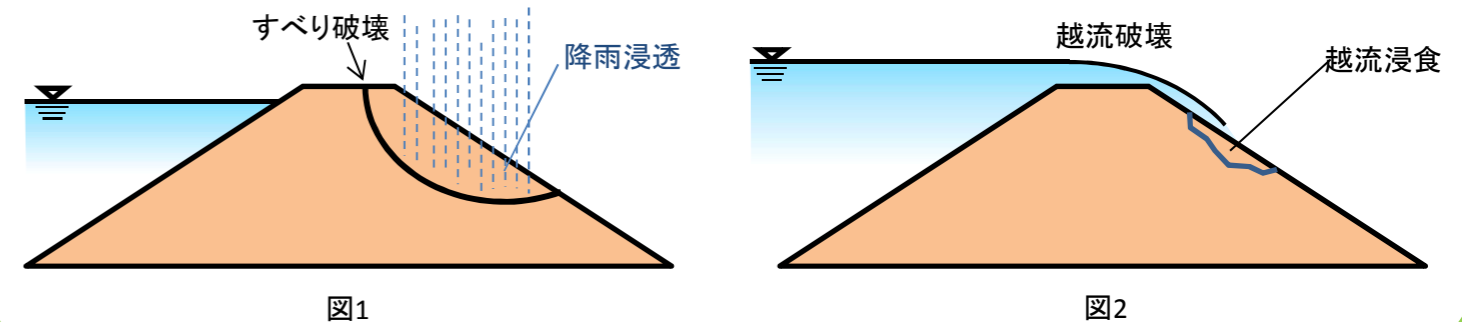
安全のため、ため池の日常管理が大切です

ため池の堤は水を通しにくい土でできていますが、降雨により堤体に含まれる水が増えることで土が動きやすくなります。(図1)

また、流木やゴミで洪水吐がふさがれたり、大雨により水が堤を越えるようになると、越えた水で法面が浸食されて決壊するおそれがあります。(図2)

このようなことを防ぐためには、日常管理(草刈・洪水吐の清掃)を行うとともに、ため池の状況(堤体からの漏水、変形)を把握し、豪雨が予想される際には安全のためあらかじめ水位を低くしておくことが有効です。

さらに、大地震ではため池の堤体に異常な力がかかり、亀裂が生じたり、沈下してしまうことで決壊するおそれがあります。



気象情報に注意しましょう！

大雨・洪水注意報	大雨（浸水害） ・洪水警報	記録的短時間大雨情報	特別警報
1時間雨量	1時間雨量	1時間雨量	数十年に一度の大雨が予想され、降水量が警報基準を大きく越えるような大雨
30mm	50mm	90mm	

雨の降り方にも注意しましょう！

やや強い雨	強い雨	激しい雨	非常に激しい雨	猛烈な雨
1時間雨量	1時間雨量	1時間雨量	1時間雨量	1時間雨量
10mm以上～20mm未満	20mm以上～30mm未満	30mm以上～50mm未満	50mm以上～80mm未満	80mm以上
ザーザーと降る	どしゃぶり	バケツをひっくり返したように降る	滝のようにゴーゴーと降り続く	息苦しくなるような圧迫感。恐怖を感じる

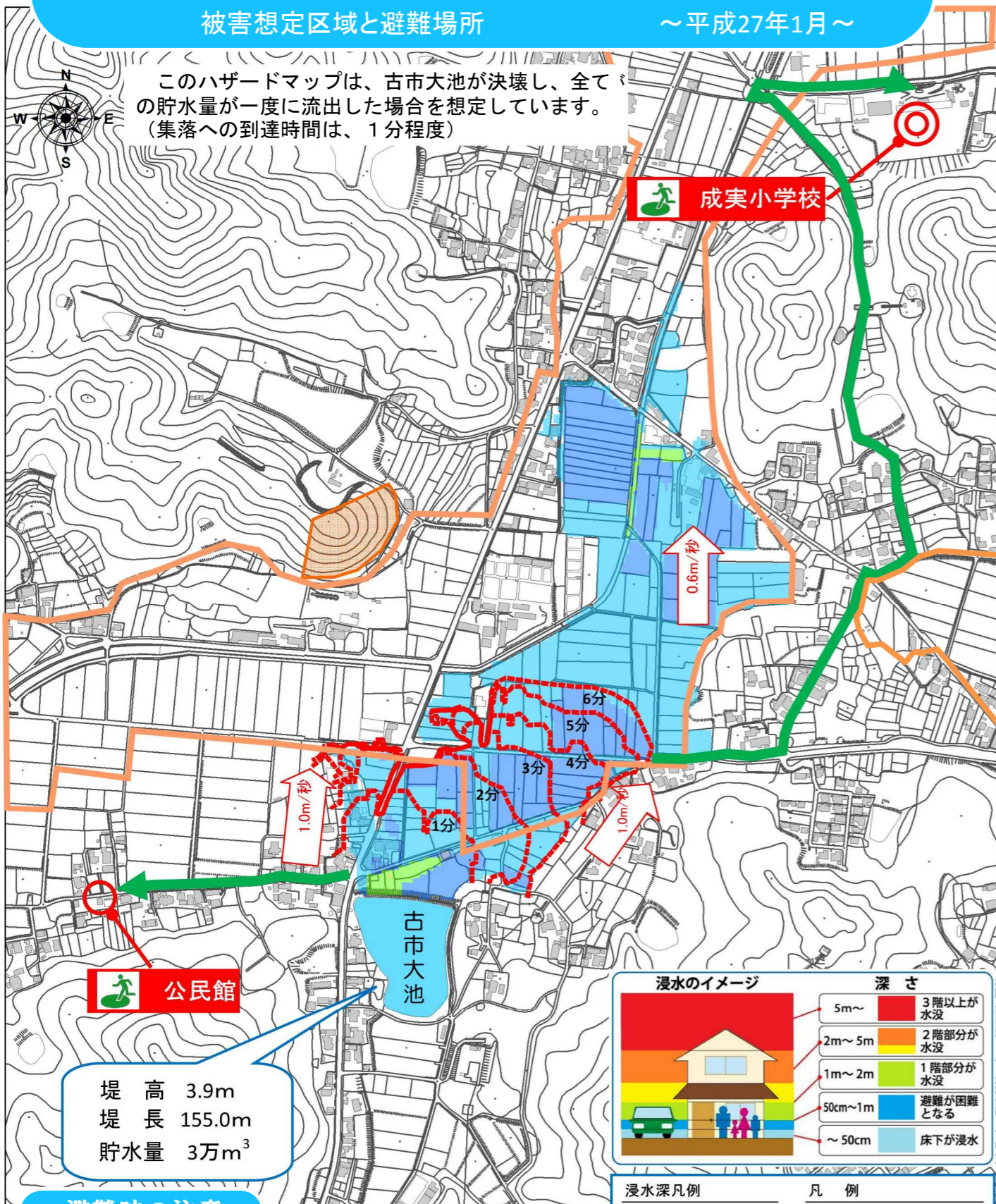
【参考】気象庁HP <http://www.jma.go.jp/jma/kishou/known/kijun/tottori.html>

米子市 古市大池 ハザードマップ

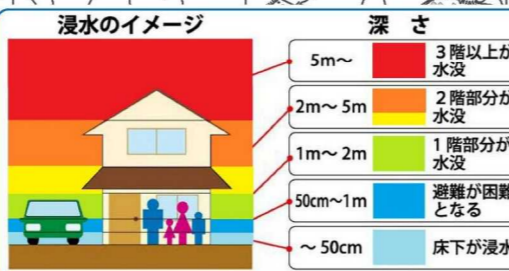
被害想定区域と避難場所

～平成27年1月～

このハザードマップは、古市大池が決壊し、全ての貯水量が一度に流出した場合を想定しています。
(集落への到達時間は、1分程度)



堤高 3.9m
堤長 155.0m
貯水量 3万m³

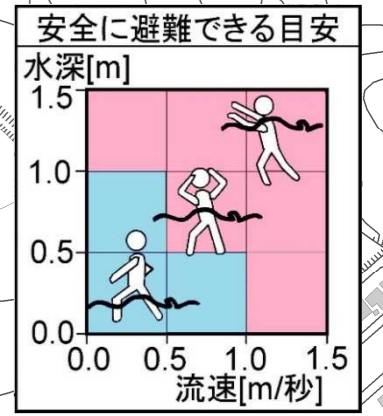
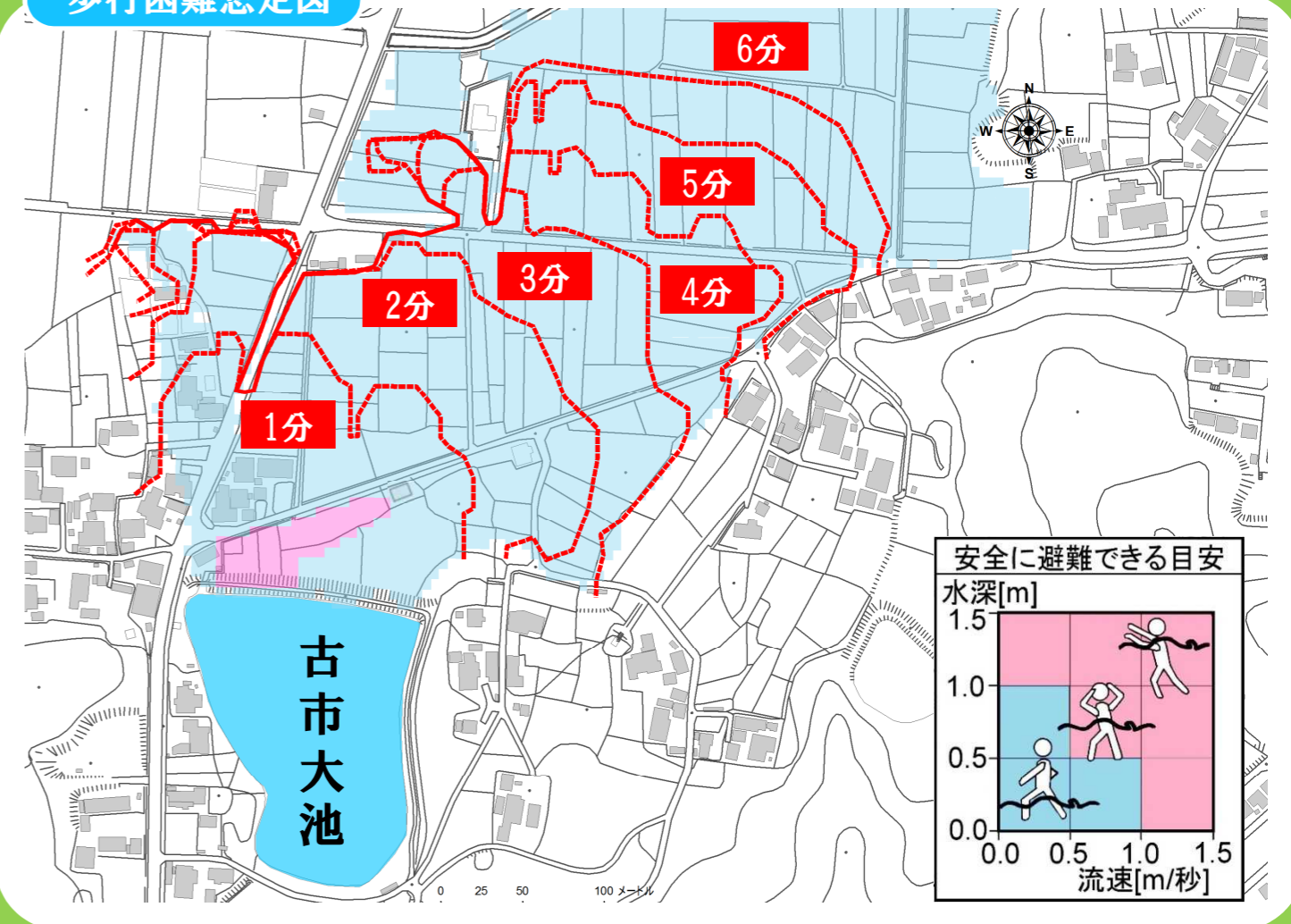


浸水深凡例	凡例
0.5m未満	土石流 警戒区域
0.5m～1m未満	河川氾濫区域
1m～2m未満	避難所
2m～3m未満	一時避難所
3m～5m未満	避難経路
5m以上	洪水到達時間
	流速

避難時の注意

- ・雨の降り方に注意して ため池決壊前の事前避難を心がけましょう。
- ・避難の際は、隣近所に声をかけ合ひましょう。
- ・ため池決壊後は無理に避難しようとせず、自宅の2階で待機しましょう（特に夜間）。

歩行困難想定図



米子市洪水ハザードマップ



隣接する加茂川が氾濫すると、黄色や緑色、水色の部分は危険なので近づかないようにしましょう

『米子市・日吉津村洪水ハザードマップ』(作成/平成22年3月)より引用

非常持ち出し品リスト

- | | |
|------------------------------------|--------------------------------------|
| <input type="checkbox"/> 水 | <input type="checkbox"/> 現金・貴重品 |
| <input type="checkbox"/> 食料品 | <input type="checkbox"/> 衣類(雨合羽・下着等) |
| <input type="checkbox"/> 携帯電話(充電器) | <input type="checkbox"/> ろうそく |
| <input type="checkbox"/> 携帯ラジオ | <input type="checkbox"/> () |
| <input type="checkbox"/> 懐中電灯(電池) | <input type="checkbox"/> () |
| <input type="checkbox"/> 医療品(常備薬) | |

いざというとき、どうするか。家族と話し合ってね。

