


縮尺 1:500

米子境前都市計画事業 整理事業画地出来形確認測量原図

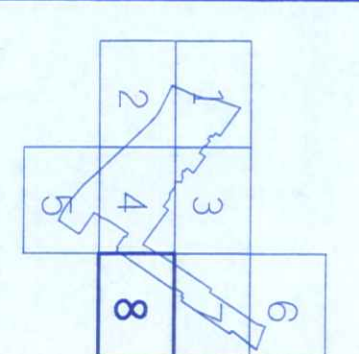

全 8 葉 の 8

平成 15 年 3 月 測量

株式会社 三ツ井 技研 コンサルタント



「この測量成果は、国土地理院長の承認及び助言を得て
 同院所管の測量機及び測量成果を使用し得たものである。
 (承認番号) 平 14 中 公 第 314 号」



米子市