
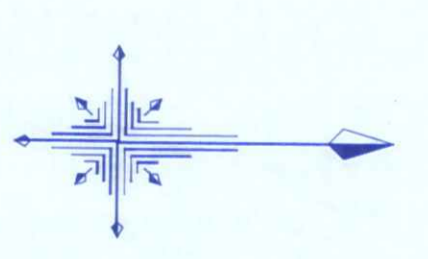
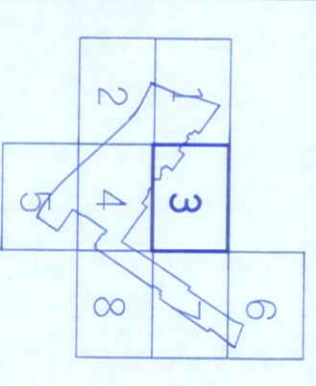


縮尺 1:500

米子境前都市計画事業
米子駅前西土地区画整理事業画地出来形確認測量原図

全 8 葉 の 3

平成 15 年 3 月 測量



株式会社ヨナテックプロジェクト

この測量成果は、国土地理院長の承認及び印を付して
同院所管の測量簿及び測量成果を使用し得たものである。
(承認番号) 平14中公 第314号

米子市