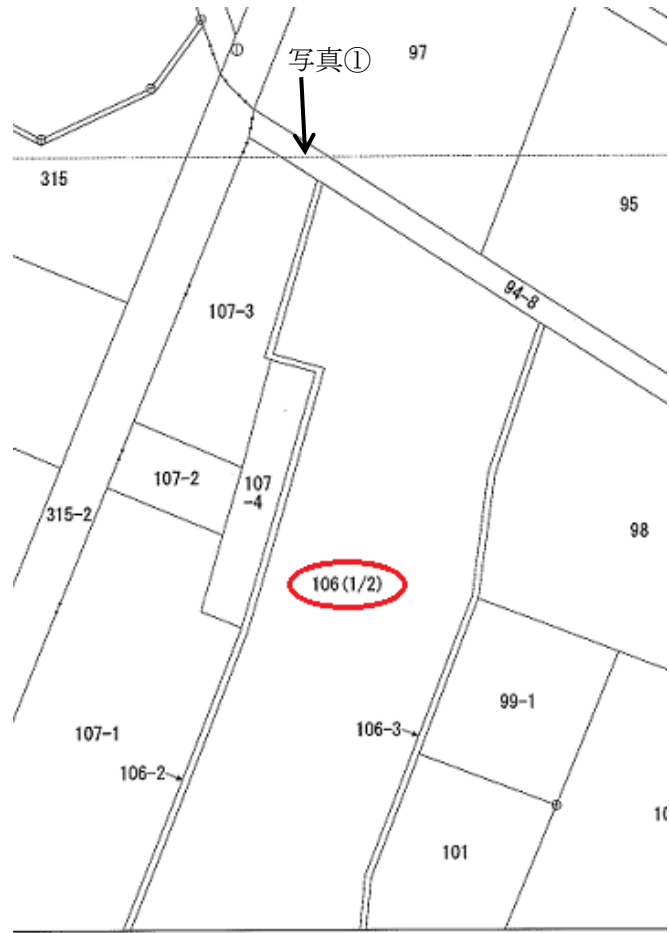


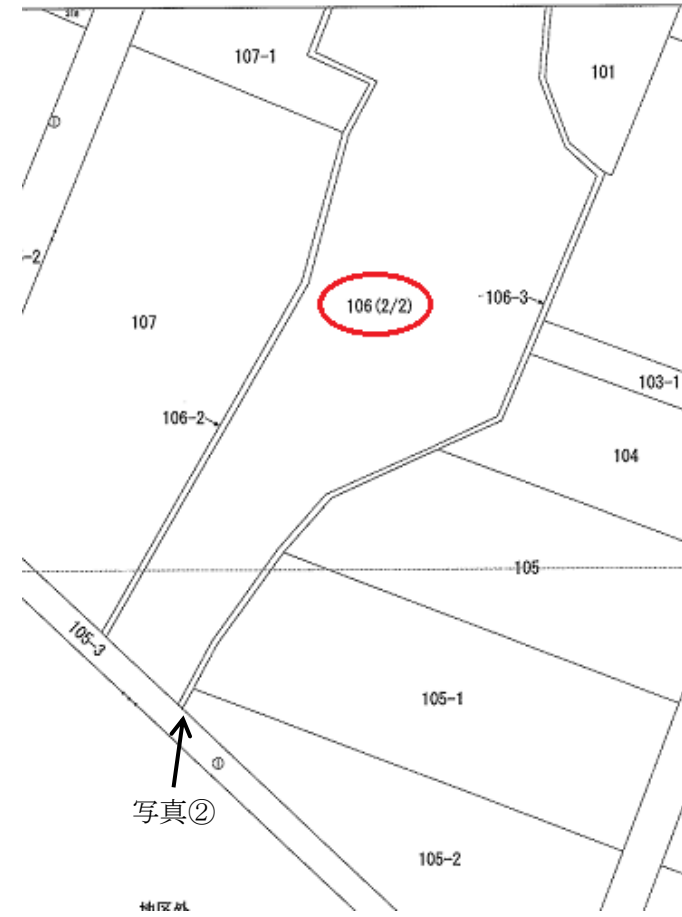
管理区分 C

種別（名称）	土地（高砂山）	写真①106（R2.2.4） 
所在・地番	①米子市夜見町字一本松106番 ②米子市彦名町字乗越上三2567番1	
登記地目	①山林、②山林	
登記地積	①3549㎡、②511㎡	
実測地積	—	
売払価格	未定	
売払単価	—	
都市計画区域	市街化調整区域	
用途地域	—	
容積率	—	
建ぺい率	—	
接道状況	①建築基準法上の道路無し ②有	
供給処理施設	上水道：未調査      下水道：未調査 電気：未調査      都市ガス：未調査	
別途費用	・売買契約書に貼付する収入印紙 ・所有権移転登記に要する収入印紙（登録免許税）	
参考事項	・現状有姿での引き渡しとなります。	
		写真②106（R2.2.4） 

公図 106 (R2.1.24)



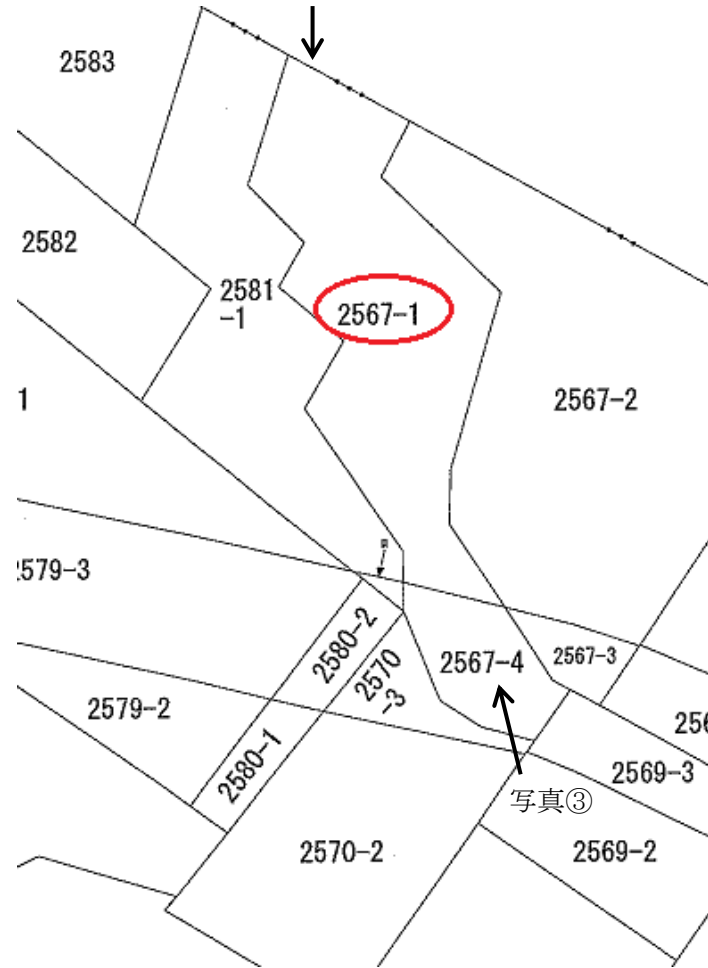
公図 106 (R2.1.24)



写真③2567-1 (R2.2.4)



公図 2567-1 (R2.1.24) 写真④



写真④2567-1 (R2.2.4)

