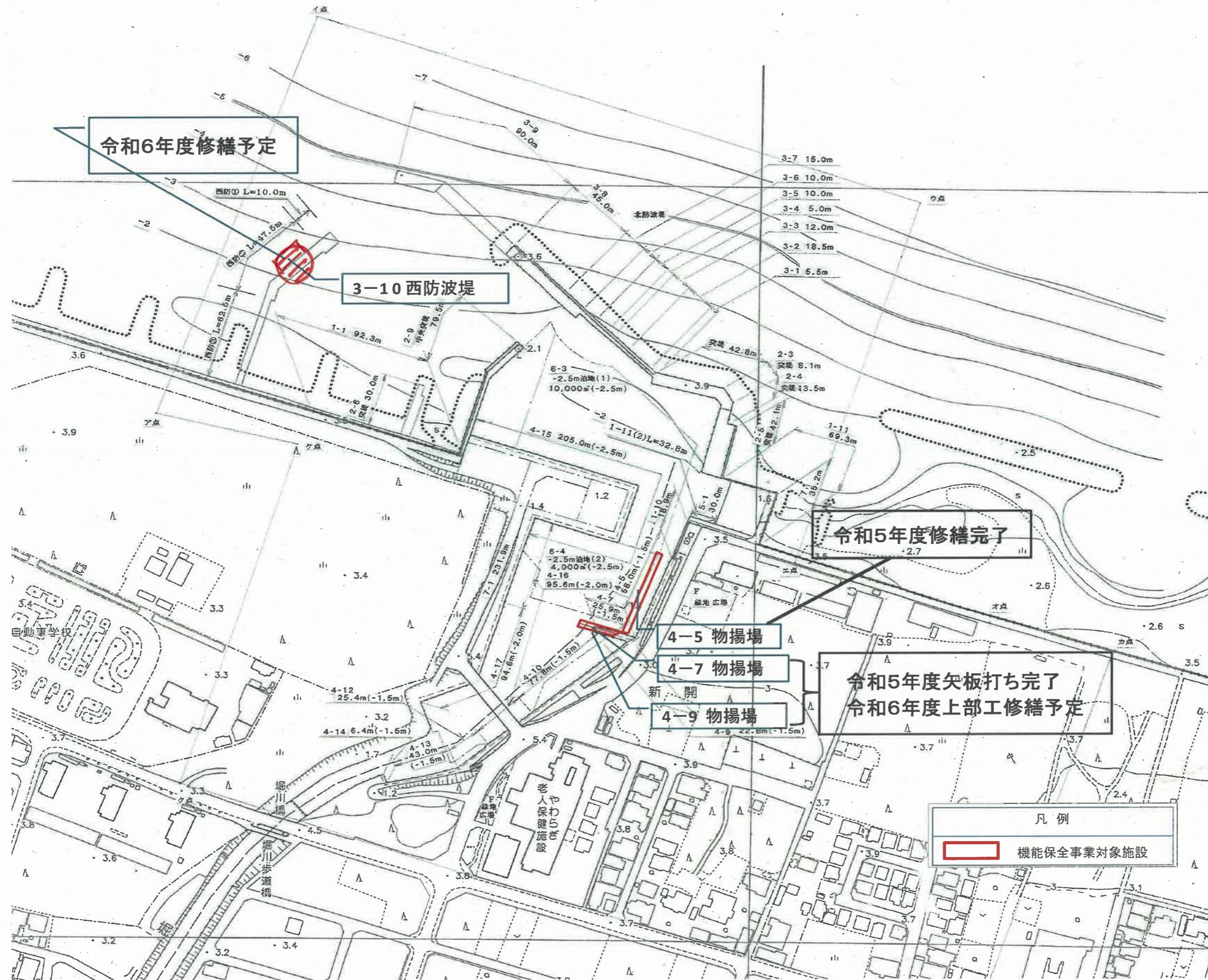


皆生漁港水産物供給基盤機能保全事業（修繕工事実施箇所平面図）

|      |         |     |    |      |     |             |
|------|---------|-----|----|------|-----|-------------|
| 漁港名  | 漁港番号    | 種別  | 所管 | 事業主体 | 管理者 | 施行場所        |
| 皆生漁港 | 3410125 | 第1種 | 本土 | 米子市  | 米子市 | 鳥取県米子市新開四丁目 |

資料 2



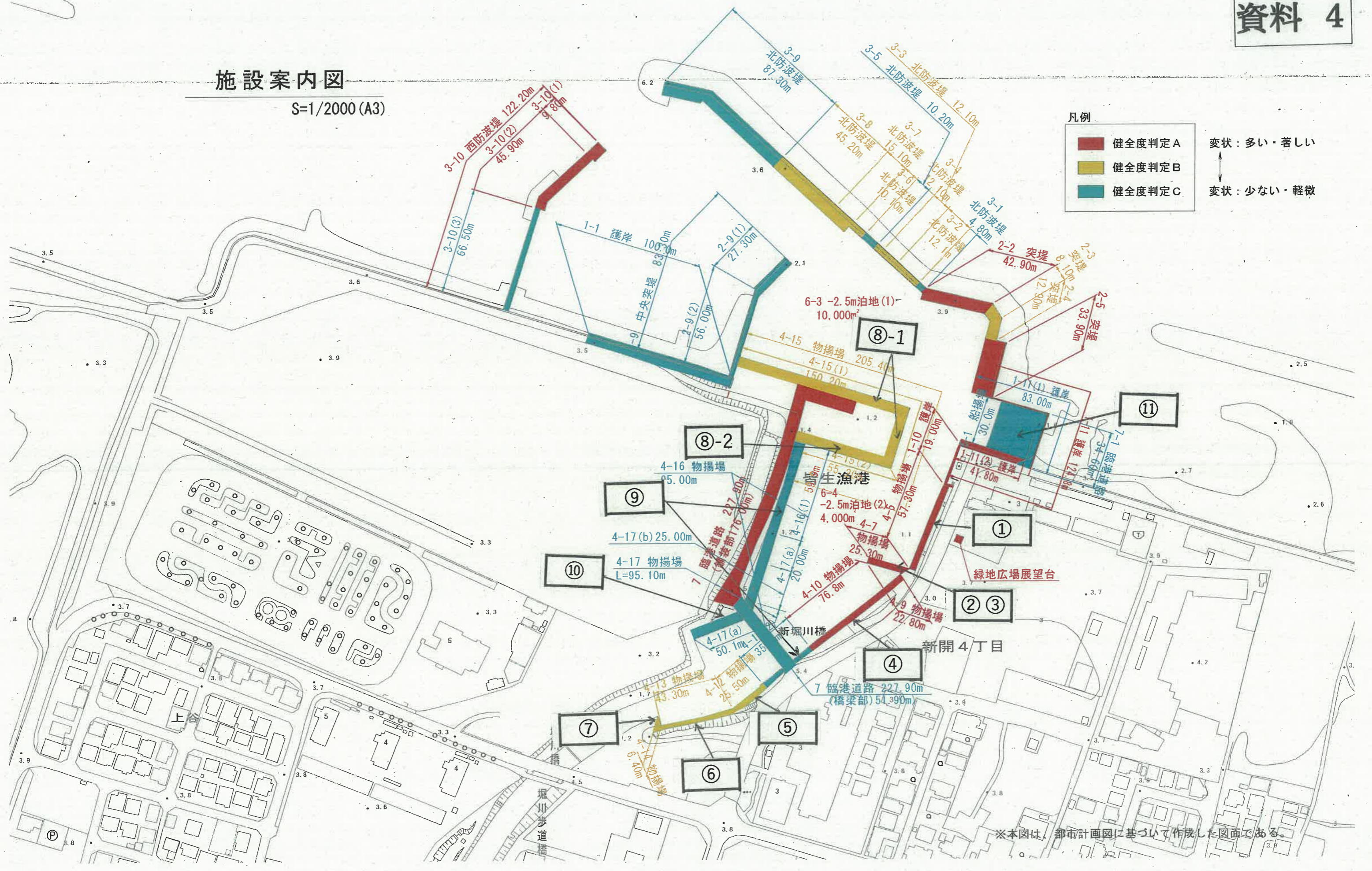


施設案内図

S=1/2000 (A3)

凡例

|  |         |                                  |
|--|---------|----------------------------------|
|  | 健全度判定 A | 変状：多い・著しい<br>↑<br>↓<br>変状：少ない・軽微 |
|  | 健全度判定 B |                                  |
|  | 健全度判定 C |                                  |

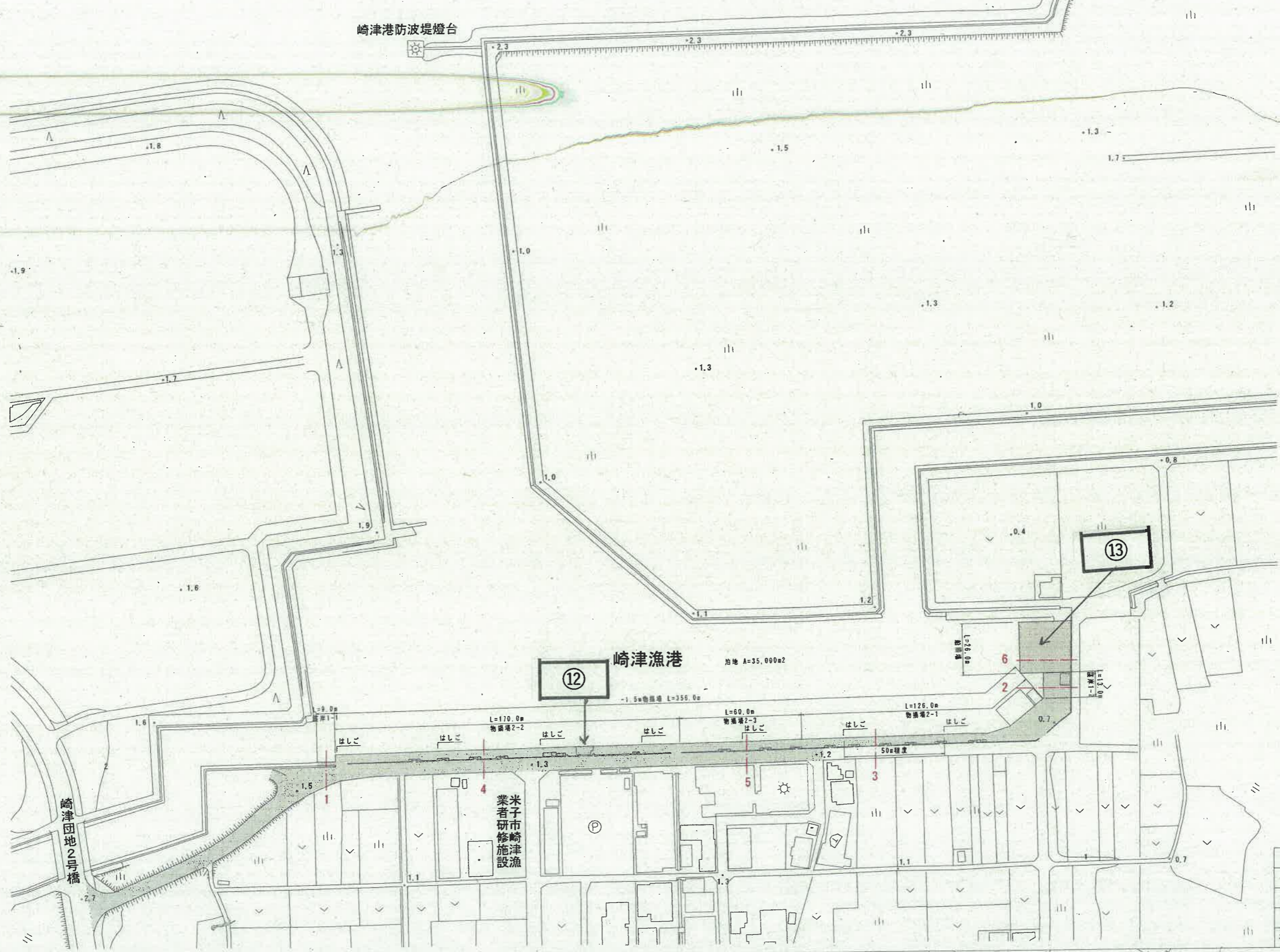


※本図は、都市計画図に基づいて作成した図面である。



崎津漁港台帳平面図

崎津港防波堤燈台



※はしごは50mに1箇所（計7箇所）設置する。  
詳細位置は保船状況等を考慮して調整する。

|      |                 |      |       |
|------|-----------------|------|-------|
| 漁港名  | 崎津漁港            |      |       |
| 図名   | 崎津漁港平面図         |      |       |
| 縮尺   | S=1:1000        | 図面番号 | 1 / 4 |
| 会社名  | シワ技研コンサルタント株式会社 |      |       |
| 事務所名 | 米子市経済部 水産振興室    |      |       |